

**Российская Федерация  
Чукотский автономный округ  
Анадырский муниципальный район**

**СОВЕТ ДЕПУТАТОВ  
СЕЛЬСКОГО ПОСЕЛЕНИЯ ЧУВАНСКОЕ**

**Р Е Ш Е Н И Е  
(XXXVII сессии II созыва)**

29.12.2012 г

№ 159

с. Чуванское

Об утверждении Правил землепользования и застройки сельского поселения Чуванское Анадырского муниципального района.

В соответствии с Градостроительным кодексом РФ, Земельным кодексом РФ, Федеральный закон от 06.10.2003 года № 131-ФЗ «Об общих принципах организации местного самоуправления в Российской Федерации», иными законами и нормативными правовыми актами Российской Федерации, законами и иными нормативными правовыми актами Чукотского автономного округа, Уставом сельского поселения Чуванское, а также с учетом положений иных актов и документов, определяющих основные направления социально-экономического и градостроительного развития сельского поселения, охраны его культурного наследия, окружающей среды и рационального использования природных ресурсов Совет Депутатов сельского поселения Чуванское

**РЕШИЛ:**

1. Утвердить Правила землепользования и застройки сельского поселения Чуванское Анадырского муниципального района.
2. Настоящее Решение вступает в силу со дня его опубликования.
3. Настоящее Решение подлежит официальному опубликованию.

Глава сельского поселения Чуванское

А.Н. Тынескин

ПРАВИЛА ЗЕМЛЕПОЛЬЗОВАНИЯ И ЗАСТРОЙКИ  
СЕЛЬСКОГО ПОСЕЛЕНИЯ ЧУВАНСКОЕ  
АНАДЫРСКОГО РАЙОНА  
ЧУКОТСКОГО АВТОНОМНОГО ОКРУГА

<u>СОДЕРЖАНИЕ</u>	
<u>Состав проекта</u>	<u>5</u>
<u>Решение о правилах землепользования и застройке в городском поселении</u>	<u>6</u>
ЧАСТЬ I. ПОРЯДОК РЕГУЛИРОВАНИЯ ЗЕМЛЕПОЛЬЗОВАНИЯ И ЗАСТРОЙКИ НА ОСНОВЕ ГРАДОСТРОИТЕЛЬНОГО ЗОНИРОВАНИЯ	<u>7</u>
ГЛАВА 1. ОБЩИЕ ПОЛОЖЕНИЯ	<u>9</u>
Статья 1. Основные понятия, используемые в Правилах	<u>9</u>
Статья 2. Основания введения, назначение и состав Правил	<u>14</u>
Статья 3. Градостроительные регламенты и их применение	<u>15</u>
Статья 4. Открытость и доступность информации о землепользовании и застройке	<u>20</u>
ГЛАВА 2. ПРАВА ИСПОЛЬЗОВАНИЯ НЕДВИЖИМОСТИ, ВОЗНИКШИЕ ДО ВСТУПЛЕНИЯ В СИЛУ ПРАВИЛ	<u>20</u>
Статья 5. Общие положения, относящиеся к ранее возникшим правам	<u>20</u>
Статья 6. Использование и строительные изменения объектов недвижимости, не соответствующих Правилам	<u>21</u>
ГЛАВА 3. УЧАСТНИКИ ОТНОШЕНИЙ, ВОЗНИКАЮЩИХ ПО ПОВОДУ ЗЕМЛЕПОЛЬЗОВАНИЯ И ЗАСТРОЙКИ	<u>22</u>
Статья 7. Общие положения о лицах, осуществляющих землепользование и застройку, и их действиях	<u>22</u>
Статья 8. Комиссия по землепользованию и застройке	<u>24</u>
Статья 9. Органы, уполномоченные регулировать и контролировать землепользование и застройку в части обеспечения применения Правил	<u>25</u>
ГЛАВА 4. ПОРЯДОК ГРАДОСТРОИТЕЛЬНОЙ ПОДГОТОВКИ ЗЕМЕЛЬНЫХ УЧАСТКОВ ИЗ СОСТАВА ГОСУДАРСТВЕННЫХ И МУНИЦИПАЛЬНЫХ ЗЕМЕЛЬ ДЛЯ ПРЕДОСТАВЛЕНИЯ ФИЗИЧЕСКИМ И ЮРИДИЧЕСКИМ ЛИЦАМ	<u>30</u>
Статья 10. Принципы организации процесса градостроительной подготовки и предоставления физическим и юридическим лицам сформированных земельных участков для строительства, реконструкции	<u>30</u>
Статья 11. Виды процедур градостроительной подготовки земельных участков из состава государственных и муниципальных земель	<u>34</u>
Статья 12. Градостроительная подготовка свободных от прав третьих лиц земельных участков в существующей застройке для строительства по инициативе заявителей	<u>35</u>
Статья 13. Градостроительная подготовка свободных от прав третьих лиц земельных участков в существующей застройке для строительства по ини-	39

циативе Администрации сельского поселения.	
Статья 14. Градостроительная подготовка земельных участков на застроенных территориях для осуществления реконструкции по инициативе собственников объектов недвижимости	41
Статья 15. Градостроительная подготовка земельных участков на застроенных территориях для осуществления реконструкции по инициативе лиц, не владеющих объектами недвижимости на соответствующих территориях органов местного самоуправления сельского поселения	42
Статья 16. Градостроительная подготовка земельных участков из состава государственных, муниципальных земель на незастроенных, свободных от прав третьих лиц и неразделенных на земельные участки территориях для их комплексного освоения и жилищного строительства по инициативе заявителей	43
Статья 17. Градостроительная подготовка земельных участков из состава государственных, муниципальных земель на незастроенных, свободных от прав третьих лиц и неразделенных на земельные участки территориях для их комплексного освоения и жилищного строительства по инициативе Администрации сельского поселения .	45
Статья 18. Выделение посредством градостроительной подготовки земельных участков, на которых расположены многоквартирные дома, иные здания, строения, сооружения, на застроенных территориях, неразделенных на земельные участки, по инициативе собственников помещений, иных объектов недвижимости, а также Администрации сельского поселения	46
Статья 19. Градостроительная подготовка земельных участков из состава территорий общего пользования в целях предоставления физическим, юридическим лицам для возведения временных объектов, не являющихся объектами капитального строительства, предназначенных для обслуживания населения	50
Статья 20. Градостроительная подготовка земельных участков в части информации о технических Условиях подключения к сетям инженерно-технического обеспечения планируемых к строительству, реконструкции объектов	51
<b>ГЛАВА 5. ПОЛОЖЕНИЯ О ГРАДОСТРОИТЕЛЬНОЙ ПОДГОТОВКЕ ЗЕМЕЛЬНЫХ УЧАСТКОВ ПОСРЕДСТВОМ ПЛАНИРОВКИ ТЕРРИТОРИИ</b>	55
Статья 21. Общие положения о планировке территории	55
Статья 22. Градостроительные планы земельных участков	57
<b>ГЛАВА 6. ПОЛОЖЕНИЯ О ПОРЯДКЕ ПРЕДОСТАВЛЕНИЯ ФИЗИЧЕСКИМ, ЮРИДИЧЕСКИМ ЛИЦАМ ЗЕМЕЛЬНЫХ УЧАСТКОВ, СФОРМИРОВАННЫХ ИЗ СОСТАВА ГОСУДАРСТВЕННЫХ И МУНИЦИПАЛЬНЫХ ЗЕМЕЛЬ</b>	59
Статья 23. Принципы организации процесса предоставления сформированных земельных участков	59

Статья 24. Порядок предоставления земельных участков в городском поселении	59
<b>ГЛАВА 7. УСТАНОВЛЕНИЕ, ИЗМЕНЕНИЕ, ФИКСАЦИЯ ГРАНИЦ ЗЕМЕЛЬ ПУБЛИЧНОГО ИСПОЛЬЗОВАНИЯ, ИХ ИСПОЛЬЗОВАНИЕ</b>	61
Статья 25. Общие положения о землях публичного использования	61
Статья 26. Установление и изменение границ земель публичного использования	62
Статья 27. Фиксация границ земель публичного использования	63
Статья 28. Использование территорий общего пользования и земельных участков, применительно к которым не устанавливаются градостроительные регламенты	63
<b>ГЛАВА 8. ПУБЛИЧНЫЕ СЛУШАНИЯ</b>	64
Статья 29. Общие положения о публичных слушаниях	64
Статья 30. Публичные слушания, проводимые по вопросам предоставления разрешений на условно разрешенные виды использования земельных участков и объектов капитального строительства (специальных согласований)	65
Статья 31. Публичные слушания по обсуждению документации о планировке территории	68
<b>ГЛАВА 9. ПОЛОЖЕНИЯ ОБ ИЗЪЯТИИ, РЕЗЕРВИРОВАНИИ ЗЕМЕЛЬНЫХ УЧАСТКОВ ДЛЯ ГОСУДАРСТВЕННЫХ ИЛИ МУНИЦИПАЛЬНЫХ НУЖД, УСТАНОВЛЕНИИ ПУБЛИЧНЫХ СЕРВИТУТОВ</b>	71
Статья 32. Основания, условия и принципы организации порядка изъятия земельных участков, иных объектов недвижимости для реализации государственных, муниципальных нужд	71
Статья 33. Условия принятия решений о резервировании земельных участков для реализации государственных, муниципальных нужд	72
Статья 34. Условия установления публичных сервитутов	73
<b>ГЛАВА 10. СТРОИТЕЛЬНЫЕ ИЗМЕНЕНИЯ НЕДВИЖИМОСТИ</b>	74
Статья 35. Право на строительные изменения недвижимости и основание для его реализации	74
Статья 36. Подготовка проектной документации	75
Статья 37. Выдача разрешений на строительство	79
Статья 38. Строительство, реконструкция	83
Статья 39. Приемка объекта и выдача разрешения на ввод объекта в эксплуатацию	88
<b>ГЛАВА 11. ВНЕСЕНИЕ ИЗМЕНЕНИЙ В ПРАВИЛА</b>	91
Статья 40. Действие Правил по отношению к генеральному плану сельского поселения, документации по планировке территории	91
Статья 41. Основание и инициатива по внесению изменений в Правила	92
Статья 42. Внесение изменений в Правила	92
<b>ГЛАВА 12. КОНТРОЛЬ ЗА ИСПОЛЬЗОВАНИЕМ ЗЕМЕЛЬНЫХ УЧАСТКОВ И ИНЫХ ОБЪЕКТОВ НЕДВИЖИМОСТИ. ОТВЕТСТВЕННОСТЬ ЗА НАРУШЕНИЯ ПРАВИЛ</b>	93

Статья 43. Изменение одного вида на другой вид разрешенного использования земельных участков и иных объектов недвижимости	93
Статья 44. Контроль за использованием объектов недвижимости	95
Статья 45. Ответственность за нарушения Правил	95
ЧАСТЬ II. СХЕМА ГРАДОСТРОИТЕЛЬНОГО ЗОНИРОВАНИЯ. СХЕМА ЗОН С ОСОБЫМИ УСЛОВИЯМИ ИСПОЛЬЗОВАНИЯ ТЕРРИТОРИЙ	96
Статья 46. Схема градостроительного зонирования сельского поселения	96
Статья 47. Схема зон с особыми условиями использования территорий сельского поселения	97
ЧАСТЬ III. ГРАДОСТРОИТЕЛЬНЫЕ РЕГЛАМЕНТЫ	98
Статья 48. Перечень территориальных зон, выделенных на карте градостроительного зонирования территории	98
Статья 49. Градостроительные регламенты территориальных зон по основным, вспомогательным и условно-разрешенным видам	100
Статья 50. Перечень зон ограничений и обременений использования земель сельского поселения .	117
Статья 51. Установление видов разрешенного использования земель в границах зон ограничений и обременений земель сельского поселения	118

## Состав проекта

№ п/п	Материалы проекта	Масштаб	Инв. №
	Графические материалы (1 экз.):		
1.	Схема градостроительного зонирования сельского поселения	Без масштаба	
2.	Схема зон с особыми условиями использования территорий сельского поселения	Без масштаба	
	Текстовые материалы (1 экз.):		
1.	Правила землепользования и застройки сельского поселения		
	Электронные материалы (1 экз.):		
1.	Электронная версия ПЗЗ на CD		
2.	Протокол публичных слушаний.		
3.	Заключение о результатах публичных слушаний		

**СОВЕТ ДЕПУТАТОВ  
СЕЛЬСКОГО ПОСЕЛЕНИЯ ЧУВАНСКОЕ**

**РЕШЕНИЕ**

\_\_\_\_\_ 2012 г.

№ \_\_\_\_\_

Об утверждении Правил землепользования и застройки сельского поселения Чуванское Анадырского муниципального района.

В соответствии с Градостроительным кодексом РФ, Земельным кодексом РФ, Федеральный закон от 06.10.2003 года № 131-ФЗ «Об общих принципах организации местного самоуправления в Российской Федерации», иными законами и нормативными правовыми актами Российской Федерации, законами и иными нормативными правовыми актами Чукотского автономного округа, Уставом сельского поселения Чуванское, а также с учетом положений иных актов и документов, определяющих основные направления социально-экономического и градостроительного развития сельского поселения, охраны его культурного наследия, окружающей среды и рационального использования природных ресурсов Совет Депутатов сельского поселения

**РЕШИЛ:**

1. Утвердить Правила землепользования и застройки сельского поселения Чуванское Анадырского муниципального района.
2. Настоящее Решение вступает в силу со дня его опубликования.
3. Настоящее Решение подлежит официальному опубликованию.

Глава с.п.



# ЧАСТЬ I. ПОРЯДОК РЕГУЛИРОВАНИЯ ЗЕМЛЕПОЛЬЗОВАНИЯ И ЗАСТРОЙКИ НА ОСНОВЕ ГРАДОСТРОИТЕЛЬНОГО ЗОНИРОВАНИЯ

## ГЛАВА 1. ОБЩИЕ ПОЛОЖЕНИЯ

Статья 1. Основные понятия, используемые в Правилах, применяются в следующем значении:

акт приемки - оформленный в соответствии с требованиями гражданского законодательства документ, подписанный застройщиком (заказчиком) и исполнителем (подрядчиком, генеральным подрядчиком) работ по строительству, реконструкции, удостоверяющий, что обязательства исполнителя (подрядчика, генерального подрядчика) перед застройщиком (заказчиком) выполнены, результаты работ соответствуют градостроительному плану земельного участка, утвержденной проектной документации, требованиям технических регламентов, иным условиям договора и что застройщик (заказчик) принимает выполненные исполнителем (подрядчиком, генеральным подрядчиком) работы;

блокированный жилой дом – здание квартирного типа, состоящее из двух и более квартир, разделенных между собой стенами без проемов (брандмауэрами), каждая из таких квартир имеет доступ на отдельный земельный участок с выходом на территорию общего пользования (улицу, проезд);

виды разрешенного использования недвижимости - виды деятельности, объекты, осуществлять и размещать которые на земельных участках разрешено в соответствии со статьей 46 настоящих Правил при условии обязательного соблюдения требований, установленных законодательством, настоящими Правилами, иными нормативными правовыми актами, техническими нормативными документами;

водоохранная зона - территория, примыкающая к акваториям морей, рек, озер, водохранилищ и других поверхностных водных объектов, применительно к которой установлен специальный режим ограничения хозяйственной и иной деятельности для предотвращения загрязнения, заиления и истощения водных объектов, сохранения среды обитания объектов животного и растительного мира;

высота здания, строения, сооружения - расстояние по вертикали, измеренное от проектной отметки земли до наивысшей точки плоской крыши здания или до наивысшей точки конька скатной крыши здания, до наивысшей точки строения, сооружения; может устанавливаться в составе градостроительного регламента применительно к соответствующей территориальной зоне, обозначенной на карте градостроительного зонирования;

градостроительное зонирование – правовое зонирование территорий муниципальных образований в целях определения территориальных зон и установления градостроительных регламентов;

градостроительный план земельного участка - документ,готавливаемый в составе документации по планировке территории (или как отдельный документ - в установленных случаях), содержащий информацию о гра-

ницах и разрешенном использовании земельного участка и используемый для установления на местности границ земельного участка, выделенного посредством планировки из состава государственных, муниципальных земель; о принятии решений о предоставлении физическим и юридическим лицам прав на земельный участок; об изъятии, в том числе путем выкупа; о резервировании земельного участка, его части для государственных или муниципальных нужд; о разработке проектной документации для строительства; о выдаче разрешения на строительство; о выдаче разрешения на ввод объекта в эксплуатацию;

градостроительный регламент - устанавливаемые в пределах границ соответствующей территориальной зоны виды разрешенного использования земельных участков, равно как всего, что находится над и под поверхностью земельных участков и используется в процессе их застройки и последующей эксплуатации объектов капитального строительства, предельные (минимальные и (или) максимальные) размеры земельных участков и предельные параметры разрешенного строительства, реконструкции объектов капитального строительства, а также ограничения использования земельных участков и объектов капитального строительства;

территориальные зоны - зоны, для которых в настоящих Правилах определены границы и установлены градостроительные регламенты;

застройщик - физическое или юридическое лицо, обеспечивающее на принадлежащем ему земельном участке строительство, реконструкцию, капитальный ремонт объектов капитального строительства, а также выполнение инженерных изысканий, подготовку проектной документации для их строительства, реконструкции, капитального ремонта;

заказчик - физическое или юридическое лицо, которое уполномочено застройщиком представлять интересы застройщика при подготовке и осуществлении строительства, реконструкции, в том числе обеспечивает от имени застройщика заключение договоров с исполнителями, подрядчиками, осуществление контроля на стадии выполнения и приемки работ;

зеленые насаждения - деревья, кустарники, цветники, газоны;

изменение недвижимости - изменение вида (видов) использования земельного участка или зданий, строений, сооружений на нем, а также изменение их параметров (включая изменение размеров земельного участка) при подготовке и осуществлении строительства, реконструкции, перемещения или сноса существующих зданий, строений, сооружений;

инженерная, транспортная и социальная инфраструктуры - комплекс сооружений и коммуникаций транспорта, связи, инженерного оборудования, а также объектов социального и культурно-бытового обслуживания населения, обеспечивающий устойчивое развитие и функционирование городского округа;

коэффициент строительного использования земельного участка - отношение суммарной общей площади всех зданий, строений, сооружений на земельном участке (существующих и тех, которые могут быть построены дополнительно) к площади земельного участка. Суммарная общая площадь зданий, строений, сооружений, которые разрешается построить на земельном

участке, определяется умножением значения коэффициента на показатель площади земельного участка;

красные линии - линии, которые обозначают существующие, планируемые (изменяемые, вновь образуемые) границы территорий общего пользования, границы земельных участков, на которых расположены линии электропередачи, линии связи (в том числе линейно-кабельные сооружения), трубопроводы, автомобильные дороги, железнодорожные линии и другие подобные сооружения (далее - линейные объекты);

линии градостроительного регулирования - границы земельных участков; линии, обозначающие минимальные отступы построек от границ земельных участков (включая линии регулирования застройки); границы зон действия публичных сервитутов вдоль инженерно-технических коммуникаций, границы зон изъятия, в том числе путем выкупа, резервирования земельных участков, зданий, строений, сооружений для государственных и муниципальных нужд; границы санитарно-защитных, водоохраных и иных зон ограничений использования земельных участков, зданий, строений, сооружений;

линии регулирования застройки - линии, устанавливаемые в документации по планировке территории (в том числе в градостроительных планах земельных участков) по красным линиям или с отступом от красных линий и предписывающие расположение внешних контуров проектируемых зданий, строений, сооружений;

многоквартирный жилой дом - жилой дом, квартиры которого имеют выход на общие лестничные клетки и общий для всего дома земельный участок;

объект капитального строительства - здание, строение, сооружение, а также объекты, строительство которых не завершено (далее - объекты незавершенного строительства), за исключением временных построек, киосков, навесов и других подобных построек;

отклонения от Правил - санкционированное в порядке, установленном настоящими Правилами, для конкретного земельного участка отступление от предельных параметров разрешенного строительства - высоты построек, процента застройки участка, отступов построек от границ участка и т.д., обусловленное невозможностью использовать участок в соответствии с настоящими Правилами по причине его малого размера, неудобной конфигурации, неблагоприятных инженерно-геологических и иных характеристик;

подрядчик - физическое или юридическое лицо, осуществляющее по договору с застройщиком (заказчиком) работы по строительству, реконструкции зданий, строений, сооружений, их частей;

прибрежная защитная полоса - часть водоохранной зоны, для которой вводятся дополнительные ограничения землепользования, застройки и природопользования;

проектная документация - графические и текстовые материалы, определяющие объемно-планировочные, конструктивные и технические решения для строительства, реконструкции и капитального ремонта объектов недвижимости, а также благоустройства их земельных участков. Проектная доку-

ментация подготавливается на основании градостроительных планов земельных участков для отдельных объектов и используется для получения разрешения на строительство после ее согласования и проведения экспертиз в установленном порядке;

процент застройки участка - выраженный в процентах показатель градостроительного регламента, показывающий, какая максимальная часть площади каждого земельного участка, расположенного в соответствующей территориальной зоне, может быть занята зданиями, строениями и сооружениями;

публичный сервитут - право ограниченного пользования недвижимостью, установленное законом или иным нормативным правовым актом Российской Федерации, нормативным правовым актом субъекта Российской Федерации, нормативным правовым актом органа местного самоуправления с учетом результатов общественных слушаний по обсуждению документации по планировке территории, в случаях, если это необходимо для обеспечения интересов государства, местного самоуправления или местного населения, без изъятия земельных участков;

разрешение на строительство - документ, подтверждающий соответствие проектной документации требованиям градостроительного плана земельного участка и дающий застройщику право осуществлять строительство, реконструкцию объектов капитального строительства, а также их капитальный ремонт, за исключением случаев, предусмотренных Градостроительным кодексом Российской Федерации, законодательством Чукотского автономного округа.

разрешенное использование земельных участков и иных объектов недвижимости - использование недвижимости в соответствии с градостроительным регламентом, ограничениями на использование недвижимости, установленными в соответствии с законодательством, а также публичными сервитутами;

разрешение на ввод объекта в эксплуатацию - документ, который удостоверяет выполнение строительства, реконструкции, капитального ремонта объекта капитального строительства в полном объеме в соответствии с разрешением на строительство, соответствие построенного, реконструированного, отремонтированного объекта капитального строительства градостроительному плану земельного участка и проектной документации;

санитарно-защитная зона – территория между объектом – источником негативного воздействия на среду обитания и здоровье человека и жилой застройкой, рекреационной зоной, зоной курорта, иными зонами, требующими защиты от негативного воздействия на человека, с обозначением границ специальными информационными знаками.

собственники земельных участков - лица, являющиеся собственниками земельных участков;

землепользователи - лица, владеющие и пользующиеся земельными участками на праве постоянного (бессрочного) пользования или на праве безвозмездного срочного пользования;

землевладельцы - лица, владеющие и пользующиеся земельными участками на праве пожизненного наследуемого владения;

арендаторы земельных участков - лица, владеющие и пользующиеся земельными участками по договору аренды, договору субаренды;

строительные изменения недвижимости - изменения, осуществляемые применительно к земельным участкам, иным объектам недвижимости путем нового строительства, реконструкции, пристроек, сноса строений, земляных работ, иных действий, производимых на основании разрешения на строительство (за исключением незначительных действий, предусмотренных нормативными правовыми актами);

строительство - создание зданий, строений, сооружений (в том числе на месте сносимых объектов капитального строительства);

реконструкция - изменение параметров объектов капитального строительства, их частей (количества помещений, высоты, количества этажей (этажности), площади, показателей производственной мощности, объема) и качества инженерно-технического обеспечения;

капитальный ремонт – ремонт, при проведении которого затрагиваются конструктивные и другие характеристики надежности и безопасности объектов капитального строительства;

территории общего пользования - отграничиваемая красными линиями от иных территорий совокупность земельных участков (включая дороги, улицы, проезды, площади, скверы, бульвары, набережные), которые не подлежат приватизации и беспрепятственно используются неограниченным кругом лиц;

технические регламенты - документы, которые приняты международным договором Российской Федерации и устанавливают обязательные для применения и исполнения требования к объектам технического регулирования (продукции, в том числе зданиям, строениям и сооружениям, процессам производства, эксплуатации, хранения, перевозки, реализации и утилизации);

частный сервитут - право ограниченного пользования чужим недвижимым имуществом, устанавливаемое решением суда или соглашением между лицом, являющимся собственником объекта недвижимости, и лицом, требующим установления сервитута.

## Статья 2. Основания введения, назначение и состав Правил

1. Настоящие Правила в соответствии с Градостроительным кодексом Российской Федерации, Земельным кодексом Российской Федерации предусматривают в городском поселении систему регулирования землепользования и застройки, основанную на градостроительном зонировании - делении части (мик. Первомайский, мик. Аэропорт) территории в границах сельского поселения на территориальные зоны с установлением для каждой из них единого градостроительного регламента по видам и предельным параметрам разрешенного использования земельных участков в границах этих территориальных зон для защиты прав граждан и обеспечения баланса частных и

публичных интересов в процессе реализации отношений, возникающих по поводу землепользования и застройки; обеспечения открытой информации о правилах и условиях использования земельных участков, осуществления на них строительства и реконструкции, подготовки документов для передачи прав на земельные участки, находящиеся в муниципальной собственности, физическим и юридическим лицам для осуществления строительства, реконструкции объектов недвижимости, контроля соответствия градостроительным регламентам строительных намерений застройщиков, завершаемых строительством объектов и их последующего использования.

2. Целью введения системы регулирования землепользования и застройки, основанной на градостроительном зонировании, является:

1) обеспечение условий для реализации планов и программ развития территории сельского поселения, систем инженерного, транспортного обеспечения и социального обслуживания, сохранения природной и культурно-исторической среды;

2) установление правовых гарантий по использованию и строительному изменению недвижимости для владельцев и лиц, желающих приобрести права владения, пользования и распоряжения земельными участками, иными объектами недвижимости;

3) создание благоприятных условий для привлечения инвестиций в строительство и обустройство недвижимости посредством предоставления инвесторам возможности выбора наиболее эффективного вида использования недвижимости в соответствии с градостроительными регламентами;

4) обеспечение свободного доступа граждан к информации и их участия в принятии решений по вопросам развития поселения, землепользования и застройки посредством проведения публичных слушаний;

5) обеспечение контроля за соблюдением прав граждан и юридических лиц.

3. Настоящие Правила регламентируют деятельность по:

1) проведению градостроительного зонирования территории сельского поселения и установлению градостроительных регламентов по видам и предельным параметрам разрешенного использования земельных участков, иных объектов недвижимости;

2) разделению территории поселка на земельные участки для закрепления ранее возникших, но неоформленных прав на них (включая права на земельные участки многоквартирных домов), а также для упорядочения планировочной организации территории, ее дальнейшего строительного освоения и преобразования;

3) предоставлению прав на земельные участки, подготовленные и сформированные из состава муниципальных земель, физическим и юридическим лицам;

4) подготовке градостроительных оснований для принятия решений о резервировании и изъятии земельных участков для реализации государственных и муниципальных нужд;

5) согласованию проектной документации;

6) предоставлению разрешений на строительство, разрешений на ввод в эксплуатацию вновь построенных, реконструированных объектов;

7) контролю за использованием и строительными изменениями объектов недвижимости, применению штрафных санкций в случаях и порядке, установленных законодательством;

8) обеспечению открытости и доступности для физических и юридических лиц информации о землепользовании и застройке, а также их участия в принятии решений по этим вопросам посредством публичных слушаний;

9) внесению изменений в настоящие Правила, включая изменение состава градостроительных регламентов, в том числе путем его дополнения применительно к различным территориальным зонам.

4. Настоящие Правила применяются наряду с техническими регламентами и иными обязательными требованиями, установленными в соответствии с законодательством в целях обеспечения благоприятных условий для жизнедеятельности человека, надежности и безопасности зданий, строений и сооружений, сохранения окружающей природной среды и объектов культурного наследия, и иными нормативными правовыми актами сельского поселения по вопросам регулирования землепользования и застройки. Указанные акты применяются в части, не противоречащей настоящим Правилам.

5. Настоящие Правила обязательны для исполнения всеми находящимися на территории сельского поселения юридическими и физическими лицами, в том числе, органами и учреждениями государственной власти федерального уровня и субъекта Федерации, осуществляющими и контролирующими градостроительную деятельность на территории сельского поселения.

### Статья 3. Градостроительные регламенты и их применение

1. Решения по землепользованию и застройке принимаются в соответствии с документацией по планировке территории населенных пунктов и на основе установленных настоящими Правилами градостроительных регламентов, которые действуют в пределах территориальных зон и распространяются в равной мере на все расположенные в одной и той же территориальной зоне земельные участки, иные объекты недвижимости независимо от форм собственности.

Действие градостроительных регламентов не распространяется на земельные участки:

1) состоящие в едином государственном реестре объектов культурного наследия недвижимых объектов культурного наследия и вновь выявленных объектов, представляющих историко-культурную ценность, в отношении которых уполномоченными органами принимаются решения о режиме содержания, параметрах и характеристиках реставрации, консервации, воссоздания, ремонта и приспособления в индивидуальном порядке (вне системы градостроительного зонирования) согласно законодательству об объектах культурного наследия;

2) в границах особо охраняемых природных территорий, решения по использованию которых принимаются вне системы градостроительного зо-

нирования согласно законодательству об особо охраняемых природных территориях;

3) в границах территорий общего пользования;

4) транспортных и инженерно-технических коммуникаций, в том числе железных дорог, автомобильных магистралей, улиц, дорог, проездов, иных линейных объектов.

2. В части II настоящих Правил содержится Схема градостроительного зонирования территории и Схема зон с особыми условиями использования территорий:

1) На карте градостроительного зонирования территории сельского поселения (статья 46 настоящих Правил) выделены территориальные зоны с различными градостроительными регламентами использования и строительного развития земельных участков, иной недвижимости;

2) Схема зон с особыми условиями использования территорий (статья 47 настоящих Правил);

3. На карте градостроительного зонирования территории сельского поселения (статья 46 настоящих Правил) выделены территориальные зоны, к которым приписаны градостроительные регламенты по видам и предельным параметрам разрешенного использования земельных участков и иных объектов недвижимости (статья 49 настоящих Правил).

Границы территориальных зон должны отвечать требованию однозначной идентификации принадлежности каждого земельного участка (за исключением земельных участков линейных объектов) только одной из территориальных зон, выделенных на карте градостроительного зонирования.

В случаях, когда в пределах планировочных элементов (кварталов, микрорайонов) не выделены земельные участки, допускается установление территориальных зон применительно к планировочным элементам, частям планировочных элементов при соблюдении требования, согласно которому последующие действия по выделению земельных участков (совершаемые после введения в действие настоящих Правил) производятся с учетом установленных границ территориальных зон, являются основанием для внесения изменений в настоящие Правила в части изменения ранее установленных границ территориальных зон.

Один и тот же земельный участок не может находиться одновременно в двух или более территориальных зонах, выделенных на карте градостроительного зонирования, за исключением случаев, когда не завершены действия, определенные абзацем третьим части 3 настоящей статьи.

Границы территориальных зон и градостроительные регламенты устанавливаются с учетом общности функциональных и параметрических характеристик недвижимости, а также требования о взаимном непричинении несоизмеренного вреда друг другу рядом расположенными объектами недвижимости.

Границы территориальных зон на карте градостроительного зонирования устанавливаются по:

1) центральным линиям магистралей, улиц, проездов;

2) красным линиям;



- 3) границам земельных участков;
- 4) границам или осям полос отвода для коммуникаций;
- 5) административным границам населенных пунктов, микрорайонов сельского поселения;
- 6) естественным границам природных объектов;
- 7) иным границам.

4. На карте зон с особыми условиями использования территорий - зон действия ограничений по экологическим и санитарно-эпидемиологическим условиям (статья 47, настоящих Правил) - отображаются установленные в соответствии с законодательством Российской Федерации зоны, к которым приписаны ограничения на использование земельных участков и иных объектов недвижимости в целях охраны и рационального использования окружающей природной среды, обеспечения экологической безопасности и охраны здоровья населения. Ограничения содержатся в статье 51 настоящих Правил.

5. К земельным участкам, иным объектам недвижимости, расположенным в пределах зон ограничений, установленных на карте зон с особыми условиями использования территорий, градостроительные регламенты, определенные применительно к соответствующим территориальным зонам статьей 49 настоящих правил, применяются с учетом ограничений, предусмотренных статьей 51 настоящих Правил.

6. Для каждого земельного участка, иного объекта недвижимости, расположенного в границах сельского поселения, разрешенным считается такое использование, которое соответствует:

- 1) градостроительным регламентам статьи 49 настоящих Правил;
- 2) ограничениям по экологическим и санитарно-эпидемиологическим условиям - в случаях, когда земельный участок, иной объект недвижимости расположен в зонах действия соответствующих ограничений;
- 3) иным ограничениям на использование объектов недвижимости (включая нормативные правовые акты об установлении публичных сервитутов, договоры об установлении частных сервитутов, иные предусмотренные законодательством документы).

7. Градостроительный регламент в части видов разрешенного использования недвижимости (статья 49 настоящих Правил) включает:

- 1) основные виды разрешенного использования недвижимости, которые при условии соблюдения технических регламентов (а до принятия технических регламентов - строительных норм и стандартов безопасности, правил пожарной безопасности, требований гражданской обороны и предупреждения чрезвычайных ситуаций, иных обязательных требований) не могут быть запрещены;
- 2) условно разрешенные виды использования, требующие получения разрешения, которое принимается по результатам специального согласования, проводимого в том числе с применением процедур публичных слушаний;
- 3) вспомогательные виды разрешенного использования, допустимые только в качестве дополнительных по отношению к основным видам разре-

шенного использования и условно разрешенным видам использования и осуществляемые совместно с ними. Виды использования недвижимости, не предусмотренные статьей 49 настоящих Правил, являются не разрешенными для соответствующей территориальной зоны и не могут быть разрешены в том числе и по процедурам специальных согласований.

Для каждой территориальной зоны, выделенной на карте градостроительного зонирования, устанавливаются, как правило, несколько видов разрешенного использования недвижимости.

8. Собственники, землепользователи, землевладельцы, арендаторы земельных участков, иных объектов недвижимости имеют право по своему усмотрению выбирать и менять вид (виды) использования недвижимости, разрешенные как основные и вспомогательные для соответствующих территориальных зон при условии обязательного соблюдения требований законодательства в отношении обеспечения безопасности.

Порядок действий по реализации указанного права устанавливается законодательством, настоящими Правилами, иными нормативными правовыми актами сельского поселения .

Указанный порядок устанавливается применительно к случаям, когда:

1) при изменении одного вида разрешенного использования недвижимости на другой разрешенный вид использования затрагиваются конструктивные и иные характеристики надежности и безопасности объектов недвижимости. В этих случаях необходимо разрешение на строительство, предоставляемое в порядке статьи 35 настоящих Правил (за исключением случаев, изложенных в пункте 3 статьи 35 настоящих Правил);

2) при изменении одного вида на другой вид разрешенного использования недвижимости не затрагиваются конструктивные и иные характеристики надежности и безопасности объектов недвижимости. В этих случаях собственник, пользователь, владелец, арендатор недвижимости направляет уведомление о намерении изменить вид использования недвижимости в Администрацию сельского поселения , которая в установленном порядке и в установленный срок предоставляет заключение о возможности или невозможности реализации намерений заявителя без осуществления конструктивных преобразований;

3) собственник, пользователь, владелец, арендатор недвижимости запрашивает изменение основного разрешенного вида использования на разрешенное по специальному согласованию. В этих случаях применяются процедуры, предусмотренные статьей 43 настоящих Правил.

9. Градостроительные регламенты в части предельных параметров разрешенного строительного изменения объектов недвижимости могут включать:

1) размеры (минимальные и (или) максимальные) земельных участков, включая линейные размеры предельной ширины участков по фронту улиц (проездов) и предельной глубины участков;

2) минимальные отступы построек от границ земельных участков, фиксирующие «пятно застройки», за пределами которого возводить строения запрещено;

3) предельную (максимальную и (или) минимальную) этажность (высоту) построек;

4) максимальный процент застройки участков (отношение суммарной площади участков, которая уже застроена и может быть застроена дополнительно, ко всей площади участков);

5) максимальное значение коэффициента строительного использования земельных участков (отношение суммарной площади всех построек - существующих и которые могут быть построены дополнительно - к площади земельных участков).

Сочетания указанных параметров и их предельные значения устанавливаются индивидуально применительно к каждой территориальной зоне, выделенной на карте градостроительного зонирования территории сельского поселения .

В пределах территориальных зон, выделенных по видам разрешенного использования недвижимости, могут устанавливаться несколько подзон с различными сочетаниями параметров разрешенного строительного изменения недвижимости, но с одинаковыми списками видов разрешенного использования недвижимости.

Количество видов предельных параметров с установлением их значений применительно к различным территориальным зонам может увеличиваться путем последовательного внесения изменений в настоящие Правила, в том числе с использованием предложений, подготовленных на основе утвержденной документации по планировке территории.

10. Инженерно-технические объекты, сооружения и коммуникации, обеспечивающие реализацию разрешенного использования недвижимости в пределах отдельных земельных участков (объекты электро-, водо-, газоснабжения, водоотведения, телефонизации и т.д.), являются всегда разрешенными при условии соответствия строительным и противопожарным нормам и правилам, технологическим стандартам безопасности.

Инженерно-технические объекты, сооружения, предназначенные для обеспечения функционирования и нормальной эксплуатации объектов недвижимости в пределах территории одного или нескольких кварталов (других элементов планировочной структуры поселка), расположение которых требует отдельного земельного участка с установлением санитарно-защитных, иных защитных зон, являются объектами, для которых необходимо получение специальных согласований.

11. В отдельных случаях могут быть установлены особые градостроительные требования к использованию территориальных зон или их частей по дополнительным направлениям:

- архитектурно - художественный облик застройки (стилевое единство, материал и конструкции, характер кровли, цветовое решение фасадов, устройство мансардных этажей, устройство нежилых первых этажей в жилых домах);

- инженерная подготовка и инженерное обеспечение (водопонижение, поверхностный водоотвод, коммуникационные коридоры, централизованные системы жизнеобеспечения, автономные системы жизнеобеспечения и т.д.);

- благоустройство и озеленение (материал элементов благоустройства, материал мощения, использование крупномерного посадочного материала и т.д.);

- визуальная информация и реклама (размещение на зданиях с применением существующих конструкций, использование отдельных рекламоносителей, требования к цветовому и светодинамическому решению в оформлении витрин, фасадов);

- особые условия организации градостроительного процесса (проектирование и строительство на конкурсной основе, создание кондоминиумов (товариществ) на комплексное освоение территорий, изучение общественного мнения, обязательная подготовка документации по планировке территории (проекта застройки).

#### Статья 4. Открытость и доступность информации о землепользовании и застройке

Настоящие Правила, включая все входящие в их состав картографические и иные документы, являются открытыми для всех физических и юридических лиц, а также должностных лиц.

Администрация сельского поселения обеспечивает возможность ознакомления с настоящими Правилами всех желающих путем:

- 1) обнародования Правил;
- 2) помещения Правил в сети Интернет (на официальном сайте Администрации Анадырского муниципального района ([www.anadyr-mr.ru](http://www.anadyr-mr.ru)));
- 3) создания условий для ознакомления с настоящими Правилами в полном комплекте входящих в их состав картографических и иных документов в Администрации сельского поселения, иных органах и организациях, причастных к регулированию землепользования и застройки в городском поселении;
- 4) предоставления Администрацией сельского поселения, физическим и юридическим лицам выписок из настоящих Правил, а также необходимых копий, в том числе копий картографических документов и их фрагментов, характеризующих условия землепользования и застройки применительно к отдельным земельным участкам и их массивам (кварталам, микрорайонам).

## ГЛАВА 2. ПРАВА ИСПОЛЬЗОВАНИЯ НЕДВИЖИМОСТИ, ВОЗНИКШИЕ ДО ВСТУПЛЕНИЯ В СИЛУ ПРАВИЛ

#### Статья 5. Общие положения, относящиеся к ранее возникшим правам

1. Принятые до введения в действие настоящих Правил нормативные правовые акты сельского поселения по вопросам землепользования и застройки применяются в части, не противоречащей настоящим Правилам.

2. Разрешения на строительство, реконструкцию, выданные физическим и юридическим лицам, до вступления в силу настоящих Правил, являются действительными.

3. Объекты недвижимости, существовавшие на законных основаниях до вступления в силу настоящих Правил или до вступления в силу изменений в настоящие Правила, являются не соответствующими настоящим Правилам в случаях, когда эти объекты:

1) имеют вид, виды использования, которые не предусмотрены как разрешенные для соответствующих территориальных зон (статья 49 настоящих Правил);

2) имеют вид, виды использования, которые предусмотрены как разрешенные для соответствующих территориальных зон (статья 51 настоящих Правил), но расположены в санитарно-защитных зонах и водоохранных зонах, в пределах которых не предусмотрено размещение соответствующих объектов в соответствии со статьями 49, 51 настоящих Правил;

3) расположены в пределах красных линий, установленных утвержденной градостроительной документацией для реализации общественных нужд - прокладки улиц, проездов, инженерно-технических коммуникаций.

Отношения по поводу самовольного занятия земельных участков, самовольного строительства, использования самовольно занятых земельных участков и самовольных построек регулируются гражданским и земельным законодательством.

4. Правовым актом Главы сельского поселения может быть придан статус несоответствия территориальным зонам производственных и иных объектов, чьи санитарно-защитные зоны распространяются за пределы территориальной зоны расположения этих объектов (согласно карте градостроительного зонирования - статья 46) и функционирование которых наносит несоразмерный ущерб владельцам соседних объектов недвижимости, то есть значительно снижается стоимость этих объектов.

Статья 6. Использование и строительные изменения объектов недвижимости, не соответствующих Правилам

1. Объекты недвижимости, предусмотренные статьей 5 настоящих Правил, а также ставшие несоответствующими после внесения изменений в настоящие Правила, могут существовать и использоваться без установления срока их приведения в соответствие с настоящими Правилами.

Несоответствующие объекты, расположенные между красными линиями, запланированными для прокладки транспортных и инженерных коммуникаций, могут отчуждаться в пользу органа местного самоуправления в порядке, установленном законодательством.

Исключение составляют те не соответствующие и настоящим Правилам, и обязательным нормативам, стандартам объекты недвижимости, существование и использование которых опасно для жизни и здоровья людей, а также опасно для природной и культурно-исторической среды. В соответствии с федеральным законом может быть наложен запрет на продолжение использования данных объектов.

2. Все изменения несоответствующих объектов, осуществляемые путем изменения видов и интенсивности их использования, строительных парамет-

ров, могут производиться только в целях приведения их в соответствие с настоящими Правилами.

Указанные в настоящих Правилах объекты недвижимости, не соответствующие настоящим Правилам по строительным параметрам, затрудняющие или блокирующие возможность прохода, проезда, имеющие превышение площади и высоты по сравнению с разрешенными пределами и т.д., могут поддерживаться и использоваться при условии, что эти действия не увеличивают степень несоответствия этих объектов настоящим Правилам. Действия по отношению к указанным объектам, выполняемые на основе разрешений на строительство, должны быть направлены на устранение несоответствия таких объектов настоящим Правилам.

3. Несоответствующий вид использования недвижимости не может быть заменен на иной несоответствующий вид использования. Если несоответствующий настоящим Правилам вид использования недвижимости (земельного участка, здания или сооружения) прерывается на 18 месяцев подряд, то он не может быть возобновлен по прошествии указанного срока. В этом случае владелец объекта недвижимости обязан обеспечить его использование в соответствии с настоящими Правилами.

Статья 6.1. Использование объектов недвижимости, не соответствующих установленному градостроительному регламенту

1. Земельные участки или объекты капитального строительства являются не соответствующими установленным градостроительным регламентам территориальных зон в следующих случаях:

-если виды их разрешенного использования (основные, условно разрешенные или вспомогательные) не соответствуют градостроительному регламенту;

-если их предельные (минимальные и (или) максимальные) размеры и предельные параметры не соответствуют градостроительному регламенту.

2. Использование объектов недвижимости, указанных в части первой настоящей статьи, может осуществляться без установления срока приведения их в соответствие с градостроительным регламентом, за исключением случаев, если использование таких земельных участков и объектов капитального строительства опасно для жизни или здоровья человека, для окружающей среды, объектов культурного наследия.

3. Объекты недвижимости, не соответствующие градостроительным регламентам по указанным в части первой настоящей статьи размерам и параметрам, поддерживаются и ремонтируются при условии, что эти действия не увеличивают степень несоответствия этих объектов требованиям градостроительных регламентов.

4. Реконструкция указанных в части 1 настоящей статьи объектов капитального строительства может осуществляться только путем приведения таких объектов в соответствие с градостроительным регламентом или путем уменьшения их несоответствия предельным параметрам разрешенного строительства, реконструкции.

5. Строительство новых объектов капитального строительства, прочно связанных с указанными в части первой настоящей статьи земельными участками, может осуществляться только в соответствии с установленными настоящими Правилами градостроительными регламентами.

6. Изменение видов разрешенного использования указанных в части 1 настоящей статьи земельных участков и объектов капитального строительства может осуществляться только путем приведения их в соответствие с видами разрешенного использования земельных участков и объектов капитального строительства, установленными градостроительным регламентом.

7. Запрещается изменение одного вида не соответствующего градостроительным регламентам использования объектов недвижимости на другой вид не соответствующего использования.

8. Правообладатели земельных участков, размеры которых меньше установленных градостроительным регламентом минимальных размеров земельных участков либо конфигурация, инженерно-геологические или иные характеристики которых неблагоприятны для застройки, вправе обратиться за разрешениями на отклонение от предельных параметров разрешенного строительства, реконструкции объектов капитального строительства.

9. Использование объектов недвижимости, не соответствующих установленным градостроительным регламентам территориальных зон, если оно не представляет опасности для жизни или здоровья человека, для окружающей среды, объектов культурного наследия, должно быть направлено на постепенное приведение в соответствие с установленным градостроительным регламентом.

10. В целях побуждения правообладателей объектов недвижимости, указанных в части 1 настоящей статьи, к приведению использования таких объектов в соответствие с градостроительным регламентом органами местного самоуправления поселения могут устанавливаться повышенные ставки земельного налога, арендной платы за землю, здания, строения и сооружения, применяться иные меры, не противоречащие законодательству.

11. В случае, если использование указанных в части 1 настоящей статьи земельных участков и объектов капитального строительства продолжается и опасно для жизни или здоровья человека, для окружающей среды, объектов культурного наследия, в соответствии с федеральными законами может быть наложен запрет на использование таких земельных участков и объектов.

### ГЛАВА 3. УЧАСТНИКИ ОТНОШЕНИЙ, ВОЗНИКАЮЩИХ ПО ПОВОДУ ЗЕМЛЕПОЛЬЗОВАНИЯ И ЗАСТРОЙКИ

Статья 7. Общие положения о лицах, осуществляющих землепользование и застройку, и их действиях.

1. В соответствии с законодательством настоящие Правила, а также принимаемые в соответствии с ними иные нормативные правовые акты сель-

ского поселения регулируют действия физических и юридических лиц, которые:

1) участвуют в торгах (конкурсах, аукционах), подготавливаемых и проводимых Администрацией поселения, по предоставлению прав собственности или аренды на земельные участки, подготовленные и сформированные из состава муниципальных земель, в целях нового строительства или реконструкции;

2) обращаются в Администрацию сельского поселения с заявкой о подготовке и предоставлении земельного участка (земельных участков) для нового строительства, реконструкции и осуществляют действия по градостроительной подготовке из состава муниципальных земель, земельных участков;

3) владея земельными участками, иными объектами недвижимости, осуществляют их текущее использование, а также подготавливают проектную документацию и осуществляют в соответствии с ней строительство, реконструкцию, иные изменения недвижимости;

4) владея на правах собственности помещениями в многоквартирных домах, обеспечивают действия по определению в проектах планировки, проектах межевания и выделению на местности границ земельных участков многоквартирных домов;

5) осуществляют иные действия в области землепользования и застройки.

2. К указанным в части 1 настоящей статьи иным действиям в области землепользования и застройки могут быть отнесены, в частности:

1) возведение строений на земельных участках, находящихся в муниципальной собственности, расположенных на землях общего пользования, не подлежащих приватизации, и передаваемых в аренду физическим, юридическим лицам (посредством торгов - аукционов, конкурсов);

2) переоформление одного вида ранее предоставленного права на земельные участки на другой вид права, в том числе приватизация земельных участков под приватизированными предприятиями, переоформление права пожизненного наследуемого владения или права постоянного (бессрочного) пользования на право собственности;

3) иные действия, связанные с подготовкой и реализацией общественных или частных планов по землепользованию и застройке.

3. Разделение земельного участка на несколько земельных участков, объединение земельных участков в один земельный участок, изменение общей границы земельных участков осуществляются в соответствии с градостроительным и земельным законодательством.

В случае, если по инициативе правообладателей земельных участков осуществляется разделение земельного участка на несколько земельных участков (за исключением разделения земельного участка, предоставленного из состава муниципальных земель, для его межевания, освоения и комплексного строительства), объединение земельных участков в один земельный участок, изменение общей границы земельных участков, подготовка документации по планировке территории не требуется. В этом случае подготовка землеустроительной документации осуществляется в порядке, предусмотренном



земельным законодательством, при соблюдении следующих требований градостроительного законодательства:

1) размеры образуемых земельных участков не должны превышать предельные (минимальные и (или) максимальные) размеры земельных участков, предусмотренные градостроительным регламентом;

2) обязательным условием разделения земельного участка на несколько земельных участков является наличие подъездов, подходов к каждому образуемому земельному участку;

3) объединение земельных участков в один земельный участок допускается только при условии, если образуемый земельный участок будет находиться в границах одной территориальной зоны.

В указанных случаях контроль за соблюдением указанных требований осуществляет Администрация сельского поселения посредством проверки землеустроительной документации.

#### Статья 8. Комиссия по землепользованию и застройке

1. Комиссия по землепользованию и застройке (далее - Комиссия) является постоянно действующим консультативным органом и формируется Главой сельского поселения для обеспечения реализации настоящих Правил.

Комиссия осуществляет свою деятельность в соответствии с настоящими Правилами, Положением о Комиссии, иными документами, утверждаемыми Главой Администрации сельского поселения.

##### 2. Комиссия:

1) рассматривает заявки на предоставление земельных участков для строительства объектов, требующих получения специальных согласований в порядке, предусмотренном статьей 30 настоящих Правил;

2) рассматривает заявки на строительство и изменение видов использования недвижимости, требующие получения специального согласования в порядке, предусмотренном статьей 31 настоящих Правил;

3) организует проведение публичных слушаний в случаях и порядке, определенных статьями 30, 31 настоящих Правил, правовым актом представительного органа местного самоуправления;

4) подготавливает Главе сельского поселения заключения по результатам публичных слушаний, в том числе содержащие предложения о предоставлении специальных согласований и разрешений на отклонения от Правил, предложения по досудебному урегулированию споров в связи с обращениями физических и юридических лиц по поводу решений Администрации сельского поселения, касающихся вопросов землепользования и застройки;

5) организует подготовку предложений о внесении изменений в Правила по процедурам, предусмотренным статьями 41, 42 настоящих Правил, а также проектов нормативных правовых актов, иных документов, связанных с реализацией и применением настоящих Правил.

3. Председателем Комиссии является заместитель Главы сельского поселения .

Персональный состав Комиссии формируется Главой Администрации сельского поселения и утверждается постановлением.

Секретарем Комиссии является сотрудник Администрации сельского поселения.

4. Решения Комиссии принимаются простым большинством голосов при наличии кворума не менее двух третей от общего числа членов Комиссии. При равенстве голосов голос председателя Комиссии является решающим.

5. Любой член Комиссии ее решением освобождается от участия в голосовании по конкретному вопросу в случае, если он имеет заинтересованность в решении рассматриваемого вопроса.

6. На каждом заседании Комиссии ведется протокол, который подписывается председательствующим на заседании и секретарем Комиссии. К протоколу прилагаются копии материалов, рассматриваемых на заседании.

Протоколы заседаний Комиссии являются открытыми для всех заинтересованных лиц, которые могут получать копии протоколов.

Документы, рассматриваемые на заседаниях Комиссии, протоколы Комиссии хранятся в архиве Комиссии.

Статья 9. Органы, уполномоченные регулировать и контролировать землепользование и застройку в части обеспечения применения Правил

1. В соответствии с законодательством, иными нормативными правовыми актами к органам, уполномоченным регулировать и контролировать землепользование и застройку в части соблюдения настоящих Правил, относятся:

- 1) Глава сельского поселения;
- 2) Администрация сельского поселения;

2. По вопросам применения настоящих Правил органы, уполномоченные регулировать и контролировать землепользование и застройку:

1) по запросу Комиссии по землепользованию и застройке предоставляют заключения по вопросам, связанным с проведением публичных слушаний;

2) участвуют в регулировании и контроле землепользования и застройки в соответствии с законодательством, настоящими Правилами и на основании положений об этих органах.

3. По вопросам применения настоящих Правил в обязанности Администрации сельского поселения входит:

1) подготовка для Главы Администрации сельского поселения, Совета Депутатов сельского поселения, Комиссии регулярных (не реже одного раза в год) докладов о реализации и применении Правил, включающих соответствующий анализ и предложения по совершенствованию Правил путем внесения в них изменений, в том числе в части дополнения состава и установления значений предельных параметров разрешенного строительства применительно к различным территориальным зонам;

2) участие в подготовке документов по предоставлению физическим и юридическим лицам земельных участков для использования существующих зданий, строений, сооружений, а также для строительства;

3) согласование документации по планировке территории на соответствие настоящим Правилам и строительным нормам, выдача разрешений на строительство, выдача разрешений на ввод объектов в эксплуатацию;

4) подготовка градостроительных планов земельных участков в качестве самостоятельных документов в соответствии со статьей 22 настоящих Правил;

5) предоставление по запросу Комиссии заключений, материалов для проведения публичных слушаний, а также заключений по вопросам специальных согласований, отклонений от Правил до выдачи разрешения на строительство;

6) ведение карты градостроительного зонирования, внесение в нее утвержденных в установленном порядке изменений;

7) предоставление заинтересованным лицам информации, которая содержится в Правилах и утвержденной документации по планировке территории;

8) организация и координация разработки проектов планов и программ развития сельского поселения, в том числе в соответствии с настоящими Правилами;

10) внедрение инноваций по оптимальному использованию экономического, финансового и налогового потенциалов сельского поселения;

11) подготовка и обеспечение реализации экономических проектов, в том числе инновационных, направленных на социально-экономическое развитие сельского поселения и обеспечение его жизнедеятельности;

12) разработка и реализация мер, направленных на создание благоприятного инвестиционного климата, привлечение внешних и внутренних инвестиций для развития экономики сельского поселения;

13) координация работ по строительству жилья, разработка и реализация целевых комплексных программ развития и обновления жилищного фонда;

14) обеспечение развития капитального строительства и реконструкции социально-бытовых объектов, объектов инженерного назначения и иных объектов на территории сельского поселения;

15) разработка и обеспечение реализации муниципальных программ строительства объектов муниципального заказа;

16) предоставление по запросу комиссии по землепользованию и застройке заключений относительно специальных согласований, иных вопросов;

17) участие в разработке и осуществлении городской земельной политики и программ земельной реформы, в том числе путем внесения предложений об изменении настоящих Правил;

18) обеспечение организации и проведения торгов - аукционов, конкурсов по предоставлению физическим, юридическим лицам земельных участков, сформированных из состава муниципальных земель;

19) подготовка проектов нормативных актов по вопросам землепользования и застройки, применения настоящих Правил, проектов предложений по внесению в них изменений;

20) другие обязанности, выполняемые в соответствии с законодательством.

4. Управление Федеральной службы по надзору за соблюдением законодательства в сфере массовых коммуникаций и охране культурного наследия по Чукотскому автономному округу, Управление культуры Чукотского автономного округа в соответствии с законодательством осуществляют контроль за соблюдением ограничений по условиям охраны объектов культурного наследия и согласования объектам, включенным в списки объектов культурного наследия. Предметами согласования являются вопросы, определяющие их назначение и характеристики реставрации, решаемые в индивидуальном порядке применительно к каждому объекту в отдельности.

Указанные уполномоченные органы по охране и использованию объектов культурного наследия в пределах своей компетенции обеспечивают контроль за соблюдением ограничений по условиям охраны памятников истории, культуры и археологического слоя путем участия в:

1) инспекциях на объектах культурного наследия, где производятся реставрационные работы;

2) комиссиях по приемке в эксплуатацию реставрированных объектов культурного наследия.

5. Администрация сельского поселения участвует в регулировании землепользования и застройки в соответствии с Уставом сельского поселения, иными нормативными правовыми актами.

#### ГЛАВА 4. ПОРЯДОК ГРАДОСТРОИТЕЛЬНОЙ ПОДГОТОВКИ ЗЕМЕЛЬНЫХ УЧАСТКОВ ИЗ СОСТАВА МУНИЦИПАЛЬНЫХ ЗЕМЕЛЬ ДЛЯ ПРЕДОСТАВЛЕНИЯ ФИЗИЧЕСКИМ И ЮРИДИЧЕСКИМ ЛИЦАМ

Статья 10. Принципы организации процесса градостроительной подготовки и предоставления физическим и юридическим лицам сформированных земельных участков для строительства, реконструкции

1. Градостроительная подготовка земельных участков – действия, осуществляемые в соответствии с градостроительным законодательством, применительно к:

1) неразделенным на земельные участки муниципальным землям, территориям посредством подготовки документации по планировке территории (проектов планировки, проектов межевания), результатом которой являются градостроительные планы земельных участков, используемые для проведения землеустроительных работ, принятия решений о предоставлении сформированных земельных участков физическим и юридическим лицам, подготовки проектной документации;

2) ранее сформированным, принадлежащим физическим и юридическим лицам земельным участкам путем подготовки градостроительных планов земельных участков (как самостоятельных документов – без подготовки

документации по планировке территории) с установлением в соответствии с частями 3 и 4 статьи 44 Градостроительного кодекса Российской Федерации характеристик (за исключением ранее установленных границ земельных участков) с использованием таких планов для подготовки проектной документации.

2. Приобретение физическими, юридическими лицами прав на земельные участки осуществляется в соответствии с нормами:

1) гражданского законодательства – в случаях, когда указанные права приобретаются одним физическим, юридическим лицом у другого физического, юридического лица;

2) земельного и иного законодательства – в случаях, когда указанные права предоставляются физическим и юридическим лицам на земельные участки, подготовленные и сформированные из состава государственных или муниципальных земель уполномоченными государственными, муниципальными органами.

3. Порядок градостроительной подготовки и предоставления физическим и юридическим лицам земельных участков, сформированных из состава муниципальных земель, определяется в соответствии с градостроительным, земельным и жилищным законодательством, настоящими Правилами, а также принимаемыми в соответствии с настоящими Правилами, иными нормативными правовыми актами сельского поселения.

4. До разграничения государственной собственности на землю Администрация Анадырского муниципального района в соответствии с земельным законодательством и в пределах своих полномочий распоряжается подготовленными и сформированными земельными участками, расположенными в границах сельского поселения, за исключением земельных участков, на которые в порядке, установленном законодательством, зарегистрированы права собственности физических и юридических лиц, а также права собственности Российской Федерации, Чукотского автономного округа.

После разграничения государственной собственности на землю Администрация сельского поселения распоряжается исключительно земельными участками, находящимися в муниципальной собственности сельского поселения.

Не допускается осуществлять градостроительную подготовку и распоряжение земельными участками без учета прав собственников смежно-расположенных зданий, строений, сооружений (их частей, включая квартиры), которые на момент выполнения указанных действий не воспользовались принадлежащими им правами на выделение земельных участков и оформление прав на земельные участки, необходимые для использования этих зданий, строений, сооружений, включая многоквартирные дома.

Указанные права в обязательном порядке учитываются путем выполнения действий по планировке территории, осуществляемых в соответствии с градостроительным законодательством и в порядке, определенном настоящими Правилами.

5. Физические, юридические лица, которым предоставлены права на земельные участки, подготовленные и сформированные из состава государ-

ственных, муниципальных земель, осуществляют государственную регистрацию прав на предоставленные им земельные участки.

6. Для строительства, реконструкции и иных целей могут предоставляться на правах собственности, аренды, постоянного (бессрочного) пользования только свободные от прав третьих лиц земельные участки, сформированные из состава земель, находящихся в государственной, муниципальной собственности, которые согласно земельному законодательству не изъяты из оборота.

7. Из состава государственных, муниципальных земель физическим и юридическим лицам могут предоставляться только сформированные земельные участки. Сформированным для целей предоставления физическим, юридическим лицам является земельный участок, применительно к которому:

1) посредством подготовки документации по планировке территории (проекта планировки и (или) проекта межевания) определено, что земельный участок в утвержденных границах является свободным от прав третьих лиц (за исключением возможности обременения правами третьих лиц, связанных с установлением в порядке статьи 34 настоящих Правил границ зон действия публичных сервитутов);

2) установлено разрешенное использование как указание на градостроительный регламент территориальной зоны расположения соответствующего земельного участка согласно карте градостроительного зонирования территории сельского поселения (статья 46 настоящих Правил);

3) посредством действий, выполненных в процессе планировки территории, определены технические условия подключения к внеплощадочным сетям инженерно-технического обеспечения (по водо-, тепло-, электроснабжению и водоотведению) - в случае, когда использование соответствующего земельного участка невозможно без обеспечения такого подключения;

4) в отношении участка выполнены кадастровые работы, осуществлен государственный кадастровый учет такого земельного участка.

8. Факт того, что земельный участок, находящийся в государственной или муниципальной собственности, подготовлен согласно требованиям градостроительного законодательства и сформирован согласно требованиям земельного законодательства и на него могут быть предоставлены права физическим и юридическим лицам, определяется одновременным наличием:

1) градостроительного плана земельного участка, подготовленного по установленной форме на основании градостроительного зонирования и в результате планировки территории, в том числе включаемых в состав градостроительного плана земельного участка технических условий подключения к сетям инженерно-технического обеспечения - в случаях, когда строительство, реконструкция объектов и их эксплуатация не могут быть обеспечены без такого подключения;

2) кадастрового плана земельного участка, подготовленного и удостоверенного в соответствии с законодательством о государственном кадастровом учете земельных участков и иных объектов недвижимости, выданного Администрации сельского поселения .

Копии указанных и иных документов комплектуются в виде пакета документов, который предоставляется лицам, заинтересованным в приобретении прав на сформированные из состава муниципальных земель земельные участки путем участия в торгах, проводимых Администрацией сельского поселения в установленном в соответствии с земельным законодательством порядке.

9. Действия по градостроительной подготовке и формированию из состава государственных, муниципальных земель земельных участков включают две стадии:

1) выделение земельных участков посредством планировки территории, осуществляемой в соответствии с градостроительным законодательством, настоящими Правилами (статья 18 настоящих правил), иными нормативными правовыми актами сельского поселения ;

2) формирование земельных участков посредством землеустроительных работ, осуществляемых в соответствии с земельным законодательством.

10. Результатом первой стадии действий, связанных с выделением земельных участков посредством планировки территории, являются градостроительные планы земельных участков и входящие в состав таких планов заключения о технических условиях подключения к внеплощадочным сетям инженерно-технического обеспечения (в случаях, когда необходимо обеспечить такое подключение).

Порядок действий по планировке территории, включая выделение земельных участков, определяется градостроительным законодательством и в соответствии с ним - статья 21 настоящих Правил.

Содержание градостроительных планов земельных участков определяется Градостроительным кодексом Российской Федерации и Приказом Министерства регионального развития РФ от 10 мая 2011 г. № 207 «Об утверждении формы градостроительного плана земельного участка». Порядок заполнения форм градостроительного плана земельного участка определяется Приказом Министерства регионального развития Российской Федерации от 11.08.2006 г. № 93.

Утвержденный Главой Администрации сельского поселения в составе проекта планировки, проекта межевания градостроительный план земельного участка является основанием для проведения землеустроительных работ в части выноса границ земельного участка на местность.

Утвержденные Главой Администрации сельского поселения градостроительные планы земельных участков являются основанием для подготовки проектной документации и получения разрешения на строительство в порядке, определенном градостроительным законодательством и статьёй 22 настоящих Правил.

Если в результате землеустроительных работ возникла необходимость изменения границ земельного участка, в градостроительный план земельного участка вносятся соответствующие изменения.

Порядок подготовки и предоставления технических условий подключения к внеплощадочным сетям инженерно-технического обеспечения опре-

деляется в соответствии с законодательством и статьей 20 настоящих Правил, иными нормативными правовыми актами сельского поселения.

11. Результатом второй стадии действий, связанных с формированием из состава муниципальных земель земельных участков посредством землеустроительных работ, являются подготавливаемые по установленной форме Межевые планы земельных участков, осуществление государственного кадастрового учета такого земельного участка.

12. Земельные участки из состава муниципальных земель подготавливаются для предоставления физическим и юридическим лицам по инициативе и за счет средств Администрации сельского поселения, физических и юридических лиц.

Условия и порядок компенсации затрат физических и юридических лиц, понесенных на градостроительную подготовку территорий и образование земельного участка, устанавливаются нормативными правовыми актами Администрации сельского поселения.

13. Подготовленные и сформированные из состава муниципальных земель земельные участки предоставляются физическим и юридическим лицам для строительства, реконструкции в порядке, установленном земельным законодательством и Главой 4 настоящих Правил.

Статья 11. Виды процедур градостроительной подготовки земельных участков из состава муниципальных земель.

Земельные участки подготавливаются и формируются по процедурам, установленным градостроительным, земельным законодательством, настоящими Правилами, иными муниципальными правовыми актами сельского поселения применительно к случаям:

1) градостроительной подготовки свободных от прав третьих лиц земельных участков в существующей застройке для строительства по инициативе заявителей (статья 12 настоящих правил), Администрации сельского поселения (статья 13 настоящих Правил) - в порядке, определенном главой 4 настоящих Правил;

2) градостроительной подготовки земельных участков на застроенных территориях, обремененных правами третьих лиц:

- для осуществления реконструкции по инициативе собственников объектов недвижимости, иных лиц, Администрации сельского поселения - в порядке, определенном статьями 14,15 настоящих Правил;

- для формирования земельных участков многоквартирных домов на неразделенных на земельные участки территориях по инициативе собственников жилых помещений, Администрации сельского поселения .

3) градостроительной подготовки земельных участков на незастроенных и свободных от прав третьих лиц территориях для их комплексного освоения и нового строительства по инициативе заявителей, Администрации сельского поселения - в порядке, определенном статьями 16,17 настоящих Правил;

4) градостроительной подготовки земельных участков из состава земель общего пользования для предоставления на правах аренды в целях воз-



ведения сооружений, предназначенных для обслуживания населения - в порядке, определенном статьей 19 настоящих Правил.

Статья 12. Градостроительная подготовка свободных от прав третьих лиц земельных участков в существующей застройке для строительства по инициативе заявителей.

1. Лица, заинтересованные в выявлении в существующей застройке и градостроительной подготовке земельных участков, свободных от прав третьих лиц, и последующем предоставлении для строительства сформированных земельных участков, имеют право обратиться в Администрацию сельского поселения, с соответствующей заявкой.

Заявка составляется в произвольной форме, если иное не установлено муниципальным правовым актом Администрации сельского поселения.

В прилагаемых к заявке материалах:

1) указывается расположение территории, в пределах которой заявитель предлагает осуществить действия по выделению земельного участка (в том числе в виде соответствующей схемы с обозначением предлагаемого для градостроительной подготовки земельного участка);

2) указываются инвестиционно-строительные намерения заявителя, которые не должны противоречить градостроительным регламентам, установленным настоящими Правилами применительно к территориальной зоне расположения подготавливаемого земельного участка;

3) предложения о порядке, сроках подготовки и содержании документации по планировке территории.

2. Администрация сельского поселения регистрирует заявку в день ее поступления и в течение семи рабочих дней подготавливает и направляет заявителю заключение, которое должно содержать:

1) указание о возможности или невозможности выделения запрашиваемого земельного участка;

2) в случае возможности выделения запрашиваемого земельного участка:

а) решение о способе действий по планировке территории посредством подготовки: проекта межевания - в случае, когда границы запрашиваемого земельного участка могут быть определены без установления или изменения красных линий планировочного элемента (квартала, микрорайона), где такой участок располагается; проекта планировки с проектом межевания в составе проекта планировки - в иных случаях;

б) предложение заявителю обеспечить: подготовку исходной информации, необходимой для проведения работ по выделению земельного участка, и на основе этой информации подготовку, согласование, обсуждение и утверждение в установленном порядке документации по планировке территории.

В заключении должно содержаться также указание о том, что риск недостижения результата - получение свободного от прав третьих лиц, сформированного и подготовленного для предоставления земельного участка - лежит на стороне заявителя.

3. Заявитель может обеспечить подготовку исходной информации, путем самостоятельных действий, если законодательством не определено иное; заключения договоров об оказании услуг по подготовке исходной информации со специализированными организациями, которые в соответствии с законодательством могут выполнять соответствующие работы.

4. В случае, когда подготовку исходной информации осуществляет Администрация сельского поселения, форма договора, указанного в части 5 настоящей статьи, состав, стоимость и предельные сроки работ, проводимых в соответствии с этим договором, определяются муниципальным правовым актом Администрации сельского поселения.

По результатам работ по подготовке исходной информации подрядчик (подрядчики) предоставляет (предоставляют) заявителю (заказчику):

1) топографическую подоснову территории, на которой предполагается выделить земельный участок посредством действий по планировке территории, в масштабе 1:1000 или ином масштабе;

2) отраженную на топографической подоснове информацию о субъектах прав, видах прав и границах прав на земельные участки и иные объекты недвижимости, расположенные на подлежащей планировке территории, полученную подрядчиком в установленном законодательством порядке от органов, организаций, осуществляющих государственный кадастровый учет объектов недвижимости и государственную регистрацию прав на объекты недвижимости и сделок с ними;

3) отраженную на топографической подоснове информацию о наличии, характеристиках и перспективах развития сетей и объектов инженерно-технического обеспечения, полученную подрядчиком от организаций, ответственных за содержание и развитие систем инженерно-технического обеспечения;

4) иную информацию, необходимую для проведения работ по выделению запрашиваемого земельного участка посредством планировки территории.

Информация может быть получена от соответствующих органов, организаций на основании соглашений между Администрацией сельского поселения и этими органами, организациями об обмене информационными ресурсами, если иное не установлено законодательством в части регулярного и безвозмездного обмена информационными ресурсами.

В случае возмездного предоставления информации стоимость исходной информации, получаемой от соответствующих органов, организаций, включается в стоимость работ, проводимых по договору с заявителем (заказчиком).

5. Заявитель (заказчик), обеспечивший подготовку исходной информации, имеет право заключить со специализированной организацией, которая в соответствии с законодательством имеет право на проведение работ по планировке территории, договор о выполнении работ по планировке территории (о подготовке проекта градостроительного плана земельного участка, разрабатываемого в составе проекта планировки или проекта межевания) в соот-

ветствии с заключением Администрации сельского поселения, принятом в порядке, определенном частью 4 настоящей статьи.

Проект градостроительного плана земельного участка, подготовленный в составе проекта планировки или проекта межевания, подлежит рассмотрению на публичных слушаниях, проводимых в порядке, установленном статьей 29 настоящих Правил.

6. По завершении действий, указанных в части 4 настоящей статьи, не позднее семи рабочих дней после проведения публичных слушаний Администрация сельского поселения подготавливает и направляет Главе Администрации сельского поселения комплект документов, свидетельствующих о том, что градостроительный план земельного участка подготовлен с соблюдением необходимых требований, установленных муниципальными правовыми актами, нормативно-техническими документами и при этом не ущемляются права третьих лиц:

- 1) документация по планировке территории с проектом градостроительного плана земельного участка в составе такой документации;
- 2) заключение о соответствии представляемой документации и проекта градостроительного плана земельного участка установленным требованиям;
- 3) материалы публичных слушаний, включая рекомендации комиссии по землепользованию и застройке.

Глава Администрации сельского поселения в течение семи рабочих дней, если не определен иной срок, после поступления от Администрации сельского поселения заключения и комплекта документов принимает решение об утверждении документации по планировке территории и градостроительного плана земельного участка (градостроительных планов земельных участков) в составе такой документации либо решение об отказе в утверждении такой документации.

В случае принятия решения об утверждении документации:

- 1) предложение заявителю обеспечить проведение государственного кадастрового учета сформированного земельного участка в течение тридцати дней или иного срока, согласованного с заявителем;
- 2) решение о проведении аукциона - в случае предоставления земельного участка для целей жилищного строительства, а в иных случаях о проведении торгов (аукциона или конкурса);
- 3) обязательство Администрации сельского поселения возместить затраты заявителя на градостроительную подготовку и формирование земельного участка в случае, если заявитель не станет участником или победителем торгов.

При согласии заявителя совершить действия, определенные пунктом 1 данной части настоящей статьи, по его заявлению Администрация сельского поселения в течение десяти дней со дня подачи такого заявления предоставляет заявителю доверенность на совершение указанных действий от имени Администрации сельского поселения.

Дата проведения торгов назначается органом, уполномоченным на проведение торгов, не позднее 60 дней со дня проведения кадастрового учета.

7. Администрация сельского поселения в соответствии с законодательством и иными муниципальными правовыми актами сельского поселения обеспечивает:

1) подготовку пакета документов, необходимых для проведения торгов, включая обеспечение работ по определению начальной минимальной цены предоставляемого земельного участка или права его аренды;

2) проведение торгов;

3) заключение договора купли-продажи земельного участка или договора аренды земельного участка с победителем торгов.

8. Заявитель, инициировавший градостроительную подготовку земельного участка, принимает участие в торгах на общих основаниях.

Порядок компенсации затрат заявителей, инициировавших градостроительную подготовку земельных участков, в случаях, когда такие заявители не стали участниками торгов или не стали победителями торгов, устанавливается муниципальным правовым актом, утверждаемым Главой Администрации сельского поселения.

В случае, если по истечении месяца со дня опубликования сообщения о приеме заявлений о предоставлении в аренду земельного участка заявления не поступили, земельный участок для жилищного строительства предоставляется в аренду единственному заявителю.

9. На основании протокола о результатах торгов Администрация сельского поселения заключает с победителем торгов договор купли-продажи земельного участка или договор аренды земельного участка.

Заключение договора должно состояться в срок не позднее 5 дней со дня подписания протокола о результатах торгов.

Формы договоров купли-продажи, аренды земельных участков, предоставляемых по результатам торгов, могут быть установлены муниципальным правовым актом Администрации сельского поселения .

10. Победитель торгов, которому предоставлены права на сформированный земельный участок, в соответствии с законодательством, статьями 36, 37, 38, 39 настоящих Правил, а также градостроительным планом земельного участка обеспечивает подготовку проектной документации, получение разрешения на строительство, непосредственно строительство, получение разрешения на ввод построенного объекта в эксплуатацию, регистрацию права собственности на построенный объект.

Статья 13. Градостроительная подготовка свободных от прав третьих лиц земельных участков в существующей застройке для строительства по инициативе Администрации сельского поселения .

1. Администрация сельского поселения обладает правом инициативы организации, обеспечения и осуществления работ по градостроительной подготовке и формированию свободных от прав третьих лиц земельных участков в существующей застройке для предоставления физическим и юридическим лицам в целях строительства.

2. Администрация сельского поселения организует, обеспечивает и осуществляет работы по выделению земельных участков, указанные в пункте 1 настоящей статьи, в рамках:

1) проводимых на регулярной основе работ по формированию и ведению муниципальной информационной системы обеспечения градостроительной деятельности;

2) осуществляемых на основе утвержденного Главой Администрации сельского поселения плана работ по планировке и межеванию неразделенных на земельные участки территорий жилого и иного назначения;

3) в иных, предусмотренных законодательством случаях.

3. Указанные в пункте 1 настоящей статьи работы:

1) оплачиваются из средств бюджета сельского поселения, а их стоимость включается как составная часть в начальную минимальную стоимость сформированных земельных участков (или права их аренды), предоставляемых на торгах физическим, юридическим лицам для строительства;

2) выполняются по договорам с физическими, юридическими лицами, которые в соответствии с законодательством обладают правами на выполнение работ по планировке территории.

Право на заключение договора по планировке территории по инициативе Администрации сельского поселения приобретают победители конкурса на право выполнения муниципального заказа, проводимого Администрацией сельского поселения, в соответствии с законодательством и в порядке, определенном муниципальным правовым актом сельского поселения.

4. Неотъемлемым приложением к договору, заключаемому между Администрацией сельского поселения и победителем конкурса на выполнение работ по планировке территории, является:

1) решение Администрации сельского поселения о способе действий по планировке территории - посредством подготовки проекта планировки или проекта межевания;

2) задание на выполнение работ по планировке соответствующей территории;

3) исходные данные в составе, определенном частью 1 статьи 12 настоящих Правил, передаваемые Администрацией сельского поселения подрядчику по договору.

5. Подрядчик по договору на выполнение работ по планировке территории:

1) получает согласование Администрации сельского поселения, подготовленного в составе документации по планировке территории проекта градостроительного плана земельного участка;

2) совместно с Администрацией сельского поселения обеспечивает согласование документации по планировке территории и проекта градостроительного плана земельного участка в ее составе, а также участвует в проводимых комиссией по землепользованию и застройке публичных слушаниях по предметам обсуждения и в порядке, которые определены законодательством и в соответствии с ним - настоящими Правилами;

3) передает Администрации сельского поселения проект градостроительного плана земельного участка, документы, подтверждающие полученные согласования.

6. Руководитель Администрации сельского поселения (или уполномоченное им должностное лицо) в течение семи рабочих дней:

1) подписывает акт приемки работ в случае соответствия содержания, объема и качества работ условиям договора;

2) направляет Главе сельского поселения комплект документов - заключение о результатах проведенных работ, подготовленный проект градостроительного плана земельного участка, а также документы, свидетельствующие о том, что проект градостроительного плана земельного участка подготовлен с соблюдением необходимых требований, установленных нормативными правовыми актами, нормативно-техническими документами и при этом не ущемляются права третьих лиц.

7. Глава сельского поселения в течение семи рабочих дней после поступления указанного в пункте 6 настоящей статьи комплекта документов, если иной срок не определен нормативным правовым актом Главы сельского поселения, утверждает документацию по планировке территории и градостроительного плана земельного участка (градостроительных планов земельных участков) в составе такой документации либо принимает решение об отказе в утверждении такой документации. Решение об утверждении документации по планировке территории должно содержать положения:

1) о проведении на основании утвержденного градостроительного плана земельного участка землеустроительных работ, обеспечении государственного кадастрового учета сформированного земельного участка с определением уполномоченного органа, ответственного за обеспечение проведения указанных работ, и предельного срока на их выполнение;

2) о проведении аукциона - в случае предоставления земельного участка для целей жилищного строительства, а в иных случаях о проведении торгов - аукциона, конкурса.

8. Администрация сельского поселения в соответствии с законодательством, главой 4 настоящих Правил, иными нормативными правовыми актами обеспечивает:

1) подготовку комплекта документов, необходимых для проведения торгов, включая подготовку заключения об определении начальной минимальной цены предоставляемого земельного участка или права его аренды;

2) проведение торгов;

3) заключение договора купли-продажи земельного участка или договора аренды земельного участка с победителем торгов.

Статья 14. Градостроительная подготовка земельных участков на застроенных территориях для осуществления реконструкции по инициативе собственников объектов недвижимости

1. В соответствии с законодательством правом осуществлять реконструкцию обладают только собственники объектов недвижимости - зданий, строений, сооружений, обладающие зарегистрированными правами на зе-

мельные участки на правах собственности, общей долевой собственности, аренды, постоянного бессрочного пользования, пожизненного наследуемого владения.

2. Собственники объектов недвижимости, указанные в части 1 настоящей статьи, могут проявлять инициативу по градостроительной подготовке земельных участков на застроенных территориях путем:

1) подготовки и представления в установленном порядке предложений о внесении изменений в настоящие Правила в части состава и содержания градостроительных регламентов применительно к территориальным зонам, в пределах которых располагается территория, предлагаемая для осуществления реконструкции, в том числе в форме проектов планировки соответствующей территории;

2) направления в порядке, определенном частью 17 статьи 46 Градостроительного кодекса Российской Федерации, заявления о подготовке градостроительного плана земельного участка.

3. Собственники объектов недвижимости, обладающие зарегистрированными в установленном порядке правами на один земельный участок, осуществляют реконструкцию (изменения, преобразования) принадлежащих им объектов недвижимости без изменения границ земельного участка в соответствии с градостроительным планом земельного участка на основании утвержденной проектной документации в порядке, определенном в соответствии с законодательством, частью 2 статьи 14 настоящих Правил.

Собственники объектов недвижимости, обладающие зарегистрированными в установленном порядке правами на несколько смежно-расположенных земельных участков, обладают правами осуществлять реконструкцию (изменения, преобразования) принадлежащих им объектов недвижимости:

1) на каждом земельном участке последовательно или одновременно без изменения границ земельных участков в соответствии с градостроительными планами земельных участков на основании утвержденной проектной документации;

2) на всех земельных участках последовательно или одновременно с изменениями границ земельных участков (в том числе путем их объединения, разделения) при условии:

а) получения указанными лицами от Администрации сельского поселения согласования проектов градостроительных планов земельных участков в части их соответствия требованиям градостроительного законодательства (включая требования о предельных размерах вновь образованных, измененных земельных участков; наличии подъездов, подходов к таким земельным участкам; наличии границ зон действия публичных сервитутов - при необходимости; о недопущении расположения одного земельного участка в нескольких территориальных зонах, обозначенных на карте градостроительного зонирования территории сельского поселения);

б) утверждения градостроительных планов земельных участков Главой Администрации сельского поселения;

в) осуществления реконструкции на основании проектной документации, подготовленной в соответствии с утвержденным градостроительным планом соответствующего земельного участка.

Статья 15. Градостроительная подготовка земельных участков на застроенных территориях для осуществления реконструкции по инициативе лиц, не владеющих объектами недвижимости на соответствующих территориях сельского поселения .

1. Лица, не владеющие объектами недвижимости на соответствующих территориях, могут проявлять инициативу по градостроительной подготовке земельных участков на застроенных территориях путем подготовки и представления в установленном порядке предложений о внесении изменений в настоящие Правила в части состава и содержания градостроительных регламентов применительно к территориальным зонам, в пределах которых располагается территория, предлагаемая для осуществления реконструкции, в том числе в форме проектов планировки соответствующей территории.

2. Администрация сельского поселения может проявлять инициативу по градостроительной подготовке земельных участков на застроенных территориях путем выполнения действий в ответ на инициативу собственников объектов недвижимости, а также лиц, не владеющих объектами недвижимости на соответствующих территориях, реализации самостоятельной инициативы.

Указанная инициатива Администрации сельского поселения может проявляться в форме:

1) подготовки предложений о внесении изменений в настоящие Правила в части состава и содержания градостроительных регламентов применительно к территориальным зонам, в пределах которых располагается территория, предлагаемая для осуществления реконструкции;

2) организации конкурсов на представление предложений к проектам планировки реконструируемых территорий;

3) обеспечения подготовки проектов планировки реконструируемых территорий по результатам конкурсов.

3. Инициатива Администрации сельского поселения по реконструкции территорий может осуществляться на основе соответствующей программы (плана), подготовленной в соответствии с генеральным планом сельского поселения, настоящими Правилами.

Статья 16. Градостроительная подготовка земельных участков из состава муниципальных земель на незастроенных, свободных от прав третьих лиц и неразделенных на земельные участки территориях для их комплексного освоения и жилищного строительства по инициативе заявителей.

1. Физические, юридические лица, заинтересованные в получении прав на осуществление действий по градостроительной подготовке на незастроенных территориях земельных участков из состава муниципальных земель, их разделении на земельные участки меньшего размера, обустройстве территории путем строительства внеплощадочной инженерно-технической инфра-



структуры и в обеспечении и осуществлении строительства на обустроенной и разделенной на земельные участки территории, подают соответствующую заявку в Администрацию сельского поселения.

Заявка составляется в произвольной форме, если иное не установлено муниципальными правовыми актами сельского поселения .

В приложении к заявке указывается:

1) место расположения соответствующей территории в виде схемы с указанием границ территории и предложений по ее планировочной организации;

2) расчетные показатели предлагаемого освоения территории, характеристики, позволяющие оценить соответствие предложений заявителя генеральному плану сельского поселения, настоящим Правилам и составить заключение о целесообразности реализации предложений заявителя.

2. Администрация сельского поселения регистрирует заявку в день ее поступления и в течение 15 рабочих дней готовит и направляет заявителю заключение о возможности реализации заявки в части соответствия инвестиционных намерений заявителя генеральному плану сельского поселения (при его наличии), настоящим Правилам, в котором должно содержаться одно из следующих решений:

1) отклонить заявку - по причине ее несоответствия генеральному плану (при его наличии), настоящим Правилам либо по причине того, что предлагаемая для освоения территория не является свободной от прав третьих лиц;

2) поддержать инициативу заявителя путем направления ему проекта соглашения, заключаемого между заявителем и Администрацией сельского поселения, об обеспечении заявителем градостроительной подготовки и формирования земельного участка для проведения в соответствии с Земельным кодексом Российской Федерации аукциона по предоставлению земельного участка для его комплексного освоения в целях жилищного строительства.

3. Соглашение, указанное в части 2 настоящей статьи, подписывается сторонами в течение 15 дней после направления проекта соглашения заявителю. В ином случае инициатива заявителя считается отклоненной. Соглашение должно содержать указание о сроке действия соглашения и взаимные обязательства заявителя и Администрации сельского поселения.

Срок действия соглашения определяется сроком действия обязательств заявителя и не может превышать двух месяцев со дня его подписания. Действие соглашения может быть продлено, но не более чем до четырех месяцев.

В соглашении указываются обязательства заявителя подготовить и представить:

1) проект границ земельного участка с предложениями по установлению красных линий, обозначающих границы вновь образуемого планировочного элемента территории (квартала, микрорайона) и одновременно - границы земельного участка, применительно к которому планируется прове-

дение аукциона по предоставлению земельного участка для комплексного освоения в целях жилищного строительства;

2) комплект иных материалов и данных, предусмотренных Земельным кодексом Российской Федерации для проведения аукциона по предоставлению земельного участка для его комплексного освоения в целях жилищного строительства.

В соглашении указываются обязательства Администрации сельского поселения перед заявителем (в случае выполнения в установленные сроки обязательств заявителя):

1) выполнить действия по согласованию и утверждению подготовленного заявителем комплекта материалов и данных (при условии соответствия их состава и качества предъявляемым требованиям);

2) обеспечить проведение кадастрового учета сформированного земельного участка, комплектование материалов и данных и проведение в установленном порядке и установленные сроки аукциона по предоставлению земельного участка для комплексного освоения в целях жилищного строительства;

3) не допускать действия со стороны Администрации сельского поселения, а также неправомочные действия со стороны иных лиц, которые могут воспрепятствовать реализации соглашения;

4) компенсировать затраты заявителя на градостроительную подготовку земельного участка - в случае, если заявитель не стал участником аукциона или победителем аукциона.

4. После получения от заявителя подготовленного комплекта материалов и данных, их проверки на соответствие установленным требованиям и при наличии такого соответствия Администрация сельского поселения направляет заключение Главе Администрации сельского поселения.

Глава Администрации сельского поселения в течение 10 дней со дня поступления указанного заключения, если иной срок не установлен муниципальным правовым актом Администрации сельского поселения, принимает правовой акт, содержащий решения:

1) об утверждении проекта плана границ земельного участка, намеченного для освоения, применительно к которому планируется проведение аукциона;

2) о проведении землеустроительных работ применительно к подготовленному земельному участку, государственном кадастровом учете сформированного земельного участка;

3) о назначении уполномоченного органа Администрации сельского поселения по подготовке пакета документов, необходимых для проведения аукциона;

4) о сроках подготовки пакета документов.

5. Аукцион по предоставлению земельного участка из земель, находящихся в муниципальной собственности, для его комплексного освоения в целях жилищного строительства проводится в порядке, определенном Земельным кодексом Российской Федерации.

6. Победитель аукциона в соответствии с законодательством осуществляет:

1) действия по подготовке проекта межевания земельного участка с выделением из его состава земельных участков общего пользования, земельных участков для строительства соответствующих объектов, а также действия по подготовке в составе проекта межевания градостроительных планов земельных участков;

2) действия по подготовке на основе утвержденных градостроительных планов земельных участков проектной документации для строительства объектов в пределах определенных проектом межевания земельных участков;

3) иные действия, предусмотренные законодательством в случаях комплексного освоения территории и осуществления строительства.

Статья 17. Градостроительная подготовка земельных участков из состава государственных, муниципальных земель на незастроенных, свободных от прав третьих лиц и неразделенных на земельные участки территориях для их комплексного освоения и жилищного строительства по инициативе Администрации сельского поселения.

1. Администрация сельского поселения участвует в подготовке земельных участков из состава государственных, муниципальных земель на незастроенных, свободных от прав третьих лиц и неразделенных на земельные участки территориях для их обустройства внеплощадочной инженерно-технической инфраструктурой и строительства на обустроенной территории путем организации действий, осуществляемых по инициативе заявителей, по собственной инициативе.

2. Администрация сельского поселения в рамках выполнения своих полномочий и функциональных обязанностей, руководствуясь программой (планом) реализации генерального плана сельского поселения (при его наличии), настоящими Правилами, может:

1) самостоятельно подготавливать соответствующие документы:

а) проекты границ земельных участков с предложениями по установлению красных линий, обозначающих границы вновь образуемых планировочных элементов территории (кварталов, микрорайонов) и одновременно - границы земельных участков, применительно к которым планируется проведение аукционов по их предоставлению для комплексного освоения в целях жилищного строительства;

б) комплект иных материалов и данных, предусмотренных Земельным кодексом Российской Федерации для проведения указанных аукционов;

2) обеспечивать подготовку комплекта материалов и данных путем заключения по результатам конкурсов на размещение муниципального заказа договоров с организациями, отвечающими требованиям законодательства на проведение работ по градостроительной подготовке земельных участков.

3. После подготовки комплекта материалов и данных, предусмотренных Земельным кодексом Российской Федерации для проведения аукционов по предоставлению земельных участков для их комплексного освоения в целях жилищного строительства, в соответствии с законодательством осуществ-

вляются действия, предусмотренные частями 2, 3, 4 статьи 16 настоящих Правил.

Статья 18. Выделение посредством градостроительной подготовки земельных участков, на которых расположены многоквартирные дома, иные здания, строения, сооружения, на застроенных территориях, неразделенных на земельные участки, по инициативе собственников помещений, иных объектов недвижимости, а также Администрации сельского поселения .

1. Выделение посредством градостроительной подготовки земельных участков на застроенных и неразделенных на земельные участки территориях, обремененных правами третьих лиц, для формирования земельных участков, на которых расположены многоквартирные дома, и иных целей осуществляется в порядке, определенном градостроительным законодательством и в соответствии с ним - настоящими Правилами, иными муниципальными правовыми актами сельского поселения.

2. Формирование выделенных посредством градостроительной подготовки из состава неразделенных застроенных территорий земельных участков, на которых расположены многоквартирные дома, осуществляется в порядке, определенном земельным законодательством, статьей 16 Федерального закона «О введении в действие Жилищного кодекса Российской Федерации».

3. Выделение посредством градостроительной подготовки земельных участков на застроенных и неразделенных на земельные участки территориях, обремененных правами третьих лиц, для последующего формирования земельных участков, на которых расположены многоквартирные дома, и в иных целях может осуществляться по инициативе:

1) заявителей, которые не являются собственниками помещений в зданиях, расположенных на соответствующей территории, но заинтересованы в градостроительной подготовке земельных участков, свободных от прав третьих лиц, для осуществления строительства - в порядке, определенном в соответствии с законодательством статьей 12 настоящих Правил;

2) Администрации сельского поселения, которая обеспечивает выделение посредством градостроительной подготовки свободных от прав третьих лиц земельных участков в существующей застройке для предоставления физическим и юридическим лицам в целях осуществления на этих земельных участках строительства - в порядке, определенном в соответствии с законодательством статьей 13 настоящих Правил;

3) собственников жилых и нежилых помещений в многоквартирных домах, расположенных на соответствующей территории, - в порядке, определенном в соответствии с законодательством и частью 4 данной статьи настоящих Правил;

4) собственников зданий, строений, сооружений, собственников помещений в зданиях, строениях, сооружениях - в порядке, установленном статьей 36 Земельного кодекса Российской Федерации;

5) Администрации сельского поселения, которая в соответствии с планом, утвержденным Главой сельского поселения, обеспечивает выделение

посредством градостроительной подготовки земельных участков для использования расположенных на них зданий, строений, сооружений, - в порядке, определенном в соответствии с законодательством и частью 6 данной статьи настоящих Правил.

4. Собственники помещений, заинтересованные в реализации принадлежащего им права выделить посредством градостроительной подготовки из неразделенной территории земельные участки для использования расположенных на них многоквартирных домов, обеспечивают подготовку для утверждения Главой сельского поселения проекта градостроительного плана земельного участка в составе проекта межевания путем:

1) действий, осуществляемых указанными лицами самостоятельно, или действий, которые обеспечиваются этими лицами, - в порядке, определенном данной частью настоящей статьи Правил;

2) действий, осуществляемых по заявкам указанных лиц, - в порядке, определенном частью 5 настоящей статьи.

Проект градостроительного плана земельного участка подготавливается:

1) в составе проекта межевания;

2) в соответствии с формой градостроительного плана земельного участка, установленной Правительством Российской Федерации;

3) собственниками помещений в многоквартирном доме самостоятельно, если иное не определено законодательством;

4) физическими, юридическими лицами, соответствующими требованиям законодательства, предъявляемым к лицам, подготавливающим документацию по планировке территории, по договору с собственником, собственниками помещений в многоквартирном доме;

5) Администрацией сельского поселения, по договору с собственником, собственниками помещений в многоквартирном доме (если иное не определено законодательством) - в соответствии с частью 5 настоящей статьи.

При подготовке и согласовании проекта градостроительного плана земельного участка в составе проекта межевания должны учитываться требования градостроительного законодательства:

1) характер фактически сложившегося землепользования на неразделенной на земельные участки застроенной территории;

2) минимальные размеры земельных участков, определяемые в соответствии с градостроительными нормативами, действовавшими на период застройки территории;

3) необходимость обеспечения проходов, проездов, условий безопасности и возможности обслуживания инженерно-технических коммуникаций и объектов, достигаемая путем фиксации в проекте градостроительного плана земельного участка границ зон действия публичных сервитутов;

4) права третьих лиц, которые не могут быть ущемлены в результате установления на местности границ земельных участков (в том числе путем установления ограждений).

В проектах межевания помимо определения границ земельных участков существующих зданий, строений, сооружений могут фиксироваться гра-

ницы свободных от застройки земельных участков, свободных от прав третьих лиц, находящихся в государственной и муниципальной собственности, которые могут быть предложены в установленном в соответствии с законодательством порядке для предоставления физическим, юридическим лицам в целях строительства.

Проекты градостроительных планов земельных участков в составе проектов межевания подлежат согласованию:

1) органом, уполномоченным в области архитектуры и градостроительства, в части соответствия:

а) техническим регламентам безопасности (строительным нормам и правилам - на период до утверждения в установленном порядке технических регламентов);

б) градостроительным регламентам, включая размеры и конфигурацию выявленных свободных земельных участков, предлагаемых для строительства в пределах застроенной территории, предельные параметры строительства;

в) минимальным размерам земельных участков многоквартирных домов, определенным градостроительными нормативами, действовавшими на период застройки территории;

г) требованиям обеспечения прохода, проезда на территории квартала, микрорайона, выполняемым путем установления границ зон действия публичных сервитутов;

д) требованиям о соблюдении прав третьих лиц, в том числе путем признания соответствующих кварталов, микрорайонов, их частей неделимыми - в соответствующих случаях;

2) правообладателями смежных земельных участков, иных объектов недвижимости.

Согласование проектов градостроительных планов земельных участков в составе проектов межевания с правообладателями смежно-расположенных земельных участков, иных объектов недвижимости осуществляют лица, подготовившие проекты градостроительных планов земельных участков.

Предметом согласования является соблюдение прав жителей существующих жилых домов, правообладателей иных объектов недвижимости путем определения в проекте межевания границ земельных участков, при необходимости - границ зон действия ограничений, связанных с обеспечением проездов, проходов, для установления публичных сервитутов.

Проекты градостроительных планов земельных участков в составе проектов межевания, а также документы проведенных согласований направляются Главе Администрации сельского поселения, который в течение 10 рабочих дней принимает решение об утверждении градостроительного плана земельного участка либо об отказе в утверждении градостроительного плана земельного участка с обоснованием причин.

В случае отказа в утверждении градостроительного плана земельного участка заинтересованные лица имеют право обжаловать это решение в судебном порядке, заявители имеют право после внесения изменений в проект межевания и проект градостроительного плана земельного участка повторно

представить его на согласование и утверждение Главе Администрации сельского поселения .

Утвержденный градостроительный план земельного участка становится основанием для проводимых в соответствии с законодательством землеустроительных работ, возведения ограждений земельного участка - если такие действия не ограничены решением об утверждении градостроительного плана земельного участка и в порядке, определенном в соответствии с настоящими Правилами и муниципальными правовыми актами сельского поселения.

5. В целях реализации права выделить посредством градостроительной подготовки из состава неразделенной территории земельный участок для использования расположенного на нем многоквартирного дома лицо, уполномоченное общим собранием собственников помещений здания, может направить соответствующую заявку в Администрацию сельского поселения.

Администрация сельского поселения регистрирует заявку в день ее поступления и в течение 7 рабочих дней со дня поступления заявки направляет заявителю одно из следующих предложений:

1) заключить договор об оказании услуг в части подготовки проекта межевания и проекта градостроительного плана земельного участка соответствующего многоквартирного дома - в случае, если иное не определено законодательством;

2) в порядке, определенном частью 4 настоящей статьи, самостоятельно обеспечить подготовку проекта межевания квартала и проекта градостроительного плана земельного участка соответствующего многоквартирного дома, в том числе путем заключения договора с физическими, юридическими лицами, обладающими в соответствии с законодательством правом выполнять указанные работы.

Подготовленный проект градостроительного плана земельного участка подлежит согласованию и утверждению Главой Администрации сельского поселения в порядке, определенном частью 4 настоящей статьи.

6. Администрация сельского поселения может по своей инициативе обеспечивать действия по подготовке проектов межевания для выделения земельных участков многоквартирных домов на застроенных и неразделенных на земельные участки территориях.

Администрация сельского поселения обеспечивает реализацию инициативы в части межевания застроенных и неразделенных на земельные участки территорий путём самостоятельных действий по подготовке проектов межевания - если иное не определено законодательством (заключение по результатам конкурсов на размещение муниципального заказа договоров с физическими, юридическими лицами по подготовке проектов межевания).

Статья 19. Градостроительная подготовка земельных участков из состава территорий общего пользования в целях предоставления физическим, юридическим лицам для возведения временных объектов, не являющихся объектами капитального строительства, предназначенных для обслуживания населения.

1. Правом подготовки земельных участков из состава территорий общего пользования в целях предоставления физическим, юридическим лицам для возведения временных объектов, не являющихся объектами капитального строительства, предназначенных для обслуживания населения, обладает Администрация сельского поселения применительно к территориям общего пользования городского значения.

2. В соответствии с градостроительным законодательством границы территорий общего пользования (включая дороги, улицы, проезды, площади, скверы, бульвары, набережные, пляжи) определяются красными линиями, которые устанавливаются проектами планировки территории и утверждаются Главой Администрации сельского поселения.

3. Земельные участки из состава территорий общего пользования предоставляются физическим, юридическим лицам в краткосрочную (до 1 года) аренду в порядке, установленном муниципальным правовым актом Главы Администрации сельского поселения.

Статья 20. Градостроительная подготовка земельных участков в части информации о технических Условиях подключения к сетям инженерно-технического обеспечения планируемых к строительству, реконструкции объектов.

1. Порядок градостроительной подготовки земельных участков в части информации о технических условиях подключения объектов капитального строительства к сетям инженерно-технического обеспечения (далее - технические условия) определяется законодательством и в соответствии с ним - настоящими Правилами, иными нормативными правовыми актами.

2. Технические условия определяются в случаях, когда на земельных участках планируется строительство, возведение объектов или реконструкция существующих объектов и когда возможность эксплуатации указанных объектов не может быть обеспечена без такого подключения.

Технические условия определяются:

1) на стадии градостроительной подготовки земельных участков из состава муниципальных земель для предоставления физическим, юридическим лицам. Указанные действия выполняются путем планировки территории, которая обеспечивается привлечением организаций, которые в соответствии с законодательством обладают правами на выполнение работ по планировке территории;

2) на стадии подготовки проектной документации для строительства, реконструкции, которая обеспечивается лицами, обладающими правами на земельные участки.

Определение и предоставление технических условий подключения объекта капитального строительства и подключения объектов капитального строительства к сетям инженерно-технического обеспечения осуществляется в соответствии с Правилами, утверждёнными постановлением Правительства Российской Федерации от 13 февраля 2006 года № 83.

3. Технические условия подготавливаются и предоставляются организациями, ответственными за эксплуатацию указанных сетей, по заявкам:



а) Администрации сельского поселения в случаях подготовки земельных участков из состава муниципальных земель для предоставления на торгах сформированных земельных участков для строительства физическим, юридическим лицам;

б) физических, юридических лиц - в случаях подготовки по их инициативе земельных участков из состава муниципальных земель для предоставления на торгах сформированных земельных участков для строительства физическим, юридическим лицам;

в) правообладателей земельных участков и иных объектов недвижимости - в случаях подготовки проектной документации для осуществления строительства, реконструкции.

Технические условия по заявкам лиц, указанных в пункте «б», предоставляются, если законодательством не определено иное.

4. Администрация сельского поселения обладает правами контролировать действия организаций, ответственных за эксплуатацию внеплощадочных сетей и объектов инженерно-технического обеспечения, в части содержания предоставляемых ими заключений о подключении планируемых к строительству, реконструкции объектов к внеплощадочным сетям инженерно-технического обеспечения.

Глава Администрации сельского поселения вправе своим распоряжением создать комиссию по рассмотрению заключений о подключении к внеплощадочным сетям инженерно-технического обеспечения, определить ее состав и порядок деятельности.

5. Случаи, когда возможность эксплуатации объектов может быть обеспечена без подключения к внеплощадочным сетям инженерно-технического обеспечения (за счет автономных систем внутриплощадочного инженерно - технического обеспечения), определяются в соответствии с законодательством, настоящими Правилами и в соответствии с ними - иными муниципальными правовыми актами сельского поселения.

Правом определения случаев, когда возможность эксплуатации объектов может быть обеспечена без подключения к внеплощадочным сетям инженерно-технического обеспечения (за счет автономных систем внутриплощадочного инженерно-технического обеспечения), обладает Администрация сельского поселения если иное не определено законодательством, муниципальными правовыми актами Главы Администрации сельского поселения.

Инициатива подачи предложений, направляемых в Администрацию сельского поселения, о создании автономных систем инженерно-технического обеспечения применительно к конкретным случаям может принадлежать:

1) правообладателям земельных участков, собственникам объектов капитального строительства, лицам, уполномоченным правообладателями и собственниками, которые имеют намерение произвести реконструкцию принадлежащих им на праве собственности зданий, строений, сооружений;

2) лицам, которые не являются правообладателями земельных участков, собственникам объектов капитального строительства, лицам, уполномоченным правообладателями и собственниками, которые по своей инициативе

обеспечивают действия по подготовке земельных участков из состава муниципальных земель для предоставления сформированных земельных участков в целях строительства, реконструкции.

Лица, указанные в пунктах 1, 2 данной части настоящей статьи, вместе с документами по планировке территории направляют в Администрацию сельского поселения обоснование возможности достижения необходимого объема и качества инженерно-технического обеспечения вновь создаваемых, реконструируемых объектов без подключения к внеплощадочным сетям.

Администрация сельского поселения в течение 30 дней со дня поступления указанного обоснования (или в иной срок, согласованный с заявителем) подготавливает (самостоятельно или с привлечением экспертов) и направляет заявителю заключение, в котором:

1) оценивается техническая возможность создания автономной системы внутриплощадочного инженерно-технического обеспечения в части соблюдения обязательных технических регламентов безопасности;

2) оцениваются последствия предлагаемых технических решений в части соблюдения прав третьих лиц, проживающих или обладающих объектами капитального строительства на смежно-расположенных земельных участках (включая представление рекомендаций об обеспечении нераспространения границ зон ограничений на смежно-расположенные земельные участки).

В случае направления положительного заключения:

1) лица, указанные в пункте 1 данной части настоящей статьи, учитывают содержащиеся в заключении Администрации сельского поселения рекомендации при подготовке проектной документации, а Администрация сельского поселения проверяет соответствие указанным рекомендациям представленной проектной документации при рассмотрении вопроса о выдаче разрешений на строительство;

2) лица, указанные в пункте 2 данной части настоящей статьи, учитывают содержащиеся в заключении Администрации сельского поселения рекомендации при подготовке пакета документов, необходимых для проведения торгов по предоставлению физическим и юридическим лицам земельных участков, сформированных из состава муниципальных земель.

6. Порядок действий, связанных с определением технических условий по подключению к внеплощадочным сетям инженерно-технического обеспечения, определяется применительно к случаям, когда решаются вопросы:

1) о подключении к существующим внеплощадочным сетям инженерно-технического обеспечения планируемых к созданию, реконструкции объектов недвижимости - в порядке, определенном частями 7, 8 настоящей статьи;

2) о создании новых или реконструкции (модернизации) существующих внеплощадочных сетей инженерно-технического обеспечения, необходимых для подключения планируемых к созданию, реконструкции объектов недвижимости, - в порядке, определенном частью 9 настоящей статьи.

7. Правообладатели земельных участков, объектов капитального строительства, которые имеют намерение произвести реконструкцию при-

надлежащих им на праве собственности объектов, а также уполномоченные ими лица до начала или в процессе работ по подготовке проектной документации могут обратиться с запросами о предоставлении технических условий на подключение к внеплощадочным сетям инженерно-технического обеспечения:

1) в организации, ответственные за эксплуатацию соответствующих внеплощадочных сетей инженерно-технического обеспечения, если законодательством не установлено иное;

2) в Администрацию сельского поселения в случае принятия муниципального правового акта Главой Администрации сельского поселения .

8. Лица, которые не являются правообладателями земельных участков, собственниками объектов капитального строительства и уполномоченными ими лицами, которые по своей инициативе обеспечивают действия по подготовке отдельных земельных участков на застроенных территориях из состава государственных, муниципальных земель для предоставления на торгах сформированных земельных участков в целях строительства, реконструкции, до начала или в процессе работ по подготовке документации по планировке территории обращаются в Администрацию сельского поселения.

Администрация сельского поселения обеспечивает подготовку, согласование и предоставление заявителю технических условий.

Технические условия включаются в состав градостроительного плана земельного участка и вместе с иными документами включаются в комплект документов, выдаваемый участникам торгов по предоставлению земельных участков, сформированных из состава муниципальных земель.

Торги проводятся в порядке, определенном земельным законодательством и в соответствии с ним - статьями 23, 24 настоящих Правил, иными нормативными правовыми актами.

9. Лица, которые не являются правообладателями земельных участков и которые по своей инициативе обеспечивают действия по подготовке земельных участков на неосвоенных и предназначенных под застройку территориях, а также на территориях, подлежащих комплексной реконструкции, до начала или в процессе работ по подготовке документации по планировке территории обращаются в Администрацию сельского поселения с предложениями о создании, реконструкции (модернизации) внеплощадочных сетей инженерно-технического обеспечения, необходимых для подключения планируемых к созданию объектов недвижимости на подлежащей освоению, комплексной реконструкции территории.

Порядок действий по созданию, реконструкции (модернизации) внеплощадочных сетей инженерно-технического обеспечения, необходимых для подключения планируемых к созданию объектов недвижимости на подлежащей освоению, комплексной реконструкции территории, определяется настоящими Правилами.

## ГЛАВА 5. ПОЛОЖЕНИЯ О ГРАДОСТРОИТЕЛЬНОЙ ПОДГОТОВКЕ ЗЕМЕЛЬНЫХ УЧАСТКОВ ПОСРЕДСТВОМ ПЛАНИРОВКИ ТЕРРИТОРИИ

## Статья 21. Общие положения о планировке территории

1. Содержание и порядок действий по планировке территории определяются Градостроительным кодексом Российской Федерации, законодательством о градостроительной деятельности Чукотского автономного округа, настоящими Правилами.

2. Планировка территории в части подготовки, выделения земельных участков осуществляется посредством разработки документации по планировке территории:

- 1) проектов планировки без проектов межевания в их составе;
- 2) проектов планировки с проектами межевания в их составе;
- 3) проектов межевания как самостоятельных документов (вне состава проектов планировки) с обязательным включением в состав проектов межевания градостроительных планов земельных участков;
- 4) градостроительных планов земельных участков как самостоятельных документов (вне состава проектов межевания).

3. Администрация сельского поселения определяет вид документации по планировке территории применительно к различным случаям с учетом характеристик планируемого развития конкретной территории, а также следующих особенностей:

1) проекты планировки без проектов межевания в их составе разрабатываются в случаях, когда посредством красных линий необходимо определить, изменить:

а) границы планировочных элементов территории (кварталов, микрорайонов);

б) границы земельных участков общего пользования и линейных объектов без определения границ иных земельных участков;

в) границы зон действия публичных сервитутов для обеспечения проездов, проходов по соответствующей территории;

2) проекты планировки с проектами межевания в их составе разрабатываются в случаях, когда помимо границ, указанных в пункте 1 данной части настоящей статьи, необходимо определить, изменить:

а) границы земельных участков, которые не являются земельными участками общего пользования;

б) границы зон действия публичных сервитутов;

в) границы зон планируемого размещения объектов капитального строительства для реализации государственных или муниципальных нужд;

г) подготовить градостроительные планы вновь образуемых, изменяемых земельных участков;

3) проекты межевания как самостоятельные документы (вне состава проектов планировки) с обязательным включением в состав проектов межевания градостроительных планов земельных участков разрабатываются в пределах красных линий планировочных элементов территории (ранее установленных проектами планировки), неразделенной на земельные участки, или разделение которой на земельные участки не завершено, или требуется изменение ранее установленных границ земельных участков;

4) градостроительные планы земельных участков как самостоятельные документы (вне состава проектов межевания) подготавливаются по заявкам правообладателей ранее сформированных земельных участков, которые, планируя осуществить реконструкцию расположенных на таких участках зданий, строений, сооружений, должны подготовить проектную документацию в соответствии с предоставленными им градостроительными планами земельных участков. В градостроительных планах должна быть указана информация о расположенных в границах земельного участка объектах капитального строительства, объектах культурного наследия, информация о технических условиях подключения объектов капитального строительства к сетям инженерно-технического обеспечения.

4. Состав, порядок подготовки, согласования, обсуждения и утверждения документации по планировке территории определяются градостроительным законодательством.

Посредством документации по планировке территории определяются:

1) характеристики и параметры планируемого развития, строительного освоения и реконструкции территорий, включая характеристики и параметры развития систем социального обслуживания, инженерного оборудования, необходимых для обеспечения застройки;

2) линии градостроительного регулирования, в том числе:

а) красные линии, ограничивающие территории общего пользования (включая автомагистрали, дороги, улицы, проезды, площади, набережные) от территорий иного назначения и обозначающие планировочные элементы - кварталы, микрорайоны, иные планировочные элементы территории;

б) линии регулирования застройки, если они не определены градостроительными регламентами в составе настоящих Правил;

в) границы земельных участков линейных объектов - магистральных трубопроводов, инженерно-технических коммуникаций, а также границы зон действия ограничений вдоль линейных объектов;

г) границы зон действия ограничений вокруг охраняемых объектов, а также вокруг объектов, являющихся источниками (потенциальными источниками) загрязнения окружающей среды;

д) границы земельных участков, которые планируется изъять, в том числе путем выкупа, для государственных или муниципальных нужд либо зарезервировать с последующим изъятием, в том числе путем выкупа, а также границы земельных участков, определяемых для государственных или муниципальных нужд без резервирования и изъятия, в том числе путем выкупа, расположенных в составе земель, находящихся в государственной или муниципальной собственности;

е) границы земельных участков, которые планируется предоставить физическим или юридическим лицам, - при межевании свободных от застройки территорий;

ж) границы земельных участков на территориях существующей застройки, неразделенных на земельные участки;

з) границы земельных участков в существующей застройке, которые планируется изменить путем объединения земельных участков и установления границ новых земельных участков, - в случаях реконструкции.

## Статья 22. Градостроительные планы земельных участков

1. Назначение и содержание градостроительных планов определяются Градостроительным кодексом Российской Федерации, Постановлением Правительства Российской Федерации от 29.12.2005 г. № 840 «О форме градостроительного плана земельного участка», Порядком заполнения формы градостроительной земельного участка, утвержденным Приказом Министерства регионального развития РФ от 11.08.2006 г. № 93.

2. Градостроительные планы земельных участков утверждаются в установленном порядке:

1) в составе проектов межевания - в случаях, когда подготавливаются основания для формирования из состава государственных, муниципальных земель земельных участков в целях предоставления физическим, юридическим лицам для строительства, а также в случаях планирования реконструкции в границах нескольких земельных участков;

2) в качестве самостоятельного документа - в случаях планирования реконструкции зданий, строений, сооружений в границах ранее сформированных земельных участков, применительно к которым отсутствуют градостроительные планы земельных участков либо ранее утвержденные градостроительные планы земельных участков не соответствуют настоящим Правилам. В указанных случаях градостроительные планы земельных участков предоставляются в порядке и в сроки, определенные градостроительным законодательством.

3. В градостроительных планах земельных участков:

1) фиксируются границы земельных участков с обозначением координат поворотных точек;

2) фиксируются границы зон действия публичных сервитутов, установление которых обусловлено наличием инженерно-технических коммуникаций, необходимостью обеспечения проезда, прохода, установления иных ограничений использования недвижимости в пользу неограниченного круга лиц;

3) фиксируются минимальные отступы от границ земельных участков, обозначающие места, за пределами которых запрещается возводить здания, строения, сооружения;

4) содержится информация о градостроительных регламентах, представляемая в виде изложения соответствующих фрагментов текста настоящих Правил или в виде указания на соответствующие статьи, части статей настоящих Правил;

5) содержится информация о наличии расположенных в границах земельного участка зданий, строений, сооружений, которые не соответствуют градостроительному регламенту;

6) содержится определение допустимости или недопустимости деления земельного участка на несколько земельных участков меньшего размера;

7) фиксируются утвержденные в составе документации по планировке территории границы зон планируемого резервирования, выкупа земельных участков, их частей для реализации государственных, муниципальных нужд.

4. Градостроительные планы земельных участков являются обязательным основанием для:

1) выноса границ земельных участков на местность - в случаях градостроительной подготовки и формирования земельных участков из состава муниципальных земель;

2) принятия решений о предоставлении физическим и юридическим лицам прав на сформированные из состава муниципальных земель земельные участки;

3) принятия решений об изъятии, в том числе путем выкупа, резервировании земельных участков для государственных и муниципальных нужд;

4) подготовки проектной документации для строительства, реконструкции;

5) выдачи разрешений на строительство;

6) выдачи разрешений на ввод объектов в эксплуатацию.

## ГЛАВА 6. ПОЛОЖЕНИЯ О ПОРЯДКЕ ПРЕДОСТАВЛЕНИЯ ФИЗИЧЕСКИМ, ЮРИДИЧЕСКИМ ЛИЦАМ ЗЕМЕЛЬНЫХ УЧАСТКОВ, СФОРМИРОВАННЫХ ИЗ СОСТАВА МУНИЦИПАЛЬНЫХ ЗЕМЕЛЬ

Статья 23. Принципы организации процесса предоставления сформированных земельных участков.

Земельные участки предоставляются из состава муниципальных земель с учетом следующих принципов:

1) единства земельных участков и прочно связанных с ними объектов;

2) сочетания интересов общества и законных интересов граждан;

3) предоставления сформированных земельных участков;

4) предоставление земельных участков преимущественно на праве аренды;

5) гласности процедуры предоставления земельных участков.

6) предоставление земельных участков преимущественно на аукционе.

Статья 24. Порядок предоставления земельных участков в сельском поселении .

1. Земельные участки предоставляются для целей строительства и для целей, не связанных со строительством, на торгах (конкурсах и аукционах), по процедуре предварительного согласования места размещения объектов, в ином порядке (части 8, 9 и 10 настоящей статьи) в соответствии с земельным законодательством.

2. На торгах земельные участки предоставляются:

- в собственность для целей строительства без предварительного согласования мест размещения объектов;

- в собственность или в аренду для целей жилищного строительства (на аукционах);
- в аренду для комплексного освоения в целях жилищного строительства.

Предоставление земельного участка для строительства без предварительного согласования места размещения объекта осуществляется в следующем порядке:

1) проведение работ по формированию земельного участка:

выполнение в отношении земельного участка работ, в результате которых обеспечивается подготовка документов, содержащих необходимые для осуществления государственного кадастрового учета сведения о таком земельном участке (далее - кадастровые работы), осуществление государственного кадастрового учета такого земельного участка;

определение разрешенного использования земельного участка;

определение технических условий подключения объектов к сетям инженерно-технического обеспечения и платы за подключение объектов к сетям инженерно-технического обеспечения (далее - плата за подключение);

принятие решения о проведении торгов (конкурсов, аукционов) или предоставлении земельных участков без проведения торгов (конкурсов, аукционов);

публикация сообщения о проведении торгов (конкурсов, аукционов) или приеме заявлений о предоставлении земельных участков без проведения торгов (конкурсов, аукционов);

2) проведение торгов (конкурсов, аукционов) по продаже земельного участка или продаже права на заключение договора аренды земельного участка или предоставление земельного участка в аренду без проведения торгов (конкурсов, аукционов) на основании заявления гражданина или юридического лица, заинтересованных в предоставлении земельного участка. Передача земельных участков в аренду без проведения торгов (конкурсов, аукционов) допускается при условии предварительной и заблаговременной публикации сообщения о наличии предлагаемых для такой передачи земельных участков в случае, если имеется только одна заявка;

3) подписание протокола о результатах торгов (конкурсов, аукционов) или подписание договора аренды земельного участка в результате предоставления земельного участка без проведения торгов (конкурсов, аукционов).

Земельные участки для жилищного строительства из земель, находящихся в государственной или муниципальной собственности, предоставляются в собственность или в аренду без предварительного согласования места размещения объекта.

Продажа земельных участков для жилищного строительства или продажа права на заключение договоров аренды земельных участков для жилищного строительства осуществляется на аукционах в порядке, установленном статьей 38.1 Земельного кодекса Российской Федерации.

Земельные участки для их комплексного освоения в целях жилищного строительства, которое включает в себя подготовку документации по планировке территории, выполнение работ по обустройству территории посредст-



вом строительства объектов инженерной инфраструктуры, осуществление жилищного и иного строительства в соответствии с видами разрешенного использования, из земель, находящихся в государственной или муниципальной собственности, предоставляются в аренду без предварительного согласования места размещения объекта.

2. Предоставление в аренду земельного участка для его комплексного освоения в целях жилищного строительства осуществляется на аукционе в порядке, установленном статьей 38.2 Земельного кодекса Российской Федерации.

3. По процедуре предварительного согласования места размещения объектов земельные участки предоставляются на праве аренды для целей строительства, за исключением случаев, предусмотренных в пункте 4 настоящей статьи.

Земельные участки по процедуре предварительного согласования места размещения объектов не предоставляются в зонах действия градостроительных регламентов, установленных данными Правилами и при наличии подготовленной градостроительной документации в соответствии со пунктом 11 статьи 30 Земельного кодекса Российской Федерации.

4. Государственным и муниципальным учреждениям, казенным предприятиям, центрам исторического наследия Президентов Российской Федерации, прекративших исполнение своих полномочий, а также органам государственной власти и органам местного самоуправления предоставление земельных участков для строительства с предварительным согласованием мест размещения объектов осуществляется в постоянное (бессрочное) пользование: религиозным организациям для строительства зданий, строений, сооружений религиозного и благотворительного назначения - в безвозмездное срочное пользование на срок строительства этих зданий, строений, сооружений.

Решение о предварительном согласовании места размещения объекта является основанием установления в соответствии с заявками граждан или юридических лиц, заинтересованных в предоставлении земельного участка для строительства, и за их счет границ такого земельного участка и его государственного кадастрового учета в порядке, установленном федеральными законами.

Орган местного самоуправления, в двухнедельный срок принимает решение о предоставлении земельного участка для строительства на основании заявления гражданина или юридического лица, заинтересованных в предоставлении земельного участка для строительства. Для принятия решения о предоставлении земельного участка для строительства орган местного самоуправления запрашивает кадастровый паспорт земельного участка (его копию, сведения, содержащиеся в нем) в органе, осуществляющем кадастровый учет и ведение государственного кадастра недвижимости, если такой документ не представлен гражданином или юридическим лицом по собственной инициативе.

5. Земельные участки на территории сельского поселения, находящиеся в муниципальной собственности сельского поселения, предоставляются на основании решения Главы Администрации сельского поселения .

6. Предоставлению подлежат только сформированные земельные участки в соответствии с земельным и градостроительным законодательством, главами 4 и 5 настоящих Правил.

7. Для целей, не связанных со строительством, земельные участки предоставляются в собственность (за плату или бесплатно) или в аренду на основании заявления гражданина. В порядке, установленном настоящим пунктом, земельные участки предоставляются для целей сельскохозяйственного использования. Строительство объектов капитального строительства на указанных земельных участках запрещено. Земельные участки для иных целей предоставляются в порядке, установленном пунктами 2 и 3 настоящей статьи.

Бесплатно земельные участки для целей, не связанных со строительством, предоставляются в собственность в случаях, предусмотренных законодательством Российской Федерации и Чукотского автономного округа.

В заявлении должны быть определены цель использования земельного участка, его предполагаемые размеры и местоположение, испрашиваемое право на землю. Заявитель за свой счет обеспечивает подготовку и формирование земельного участка и его кадастровый учет.

Глава Администрации сельского поселения в двухнедельный срок со дня представления кадастрового паспорта испрашиваемого земельного участка принимает решение о предоставлении этого земельного участка в собственность за плату или бесплатно либо о передаче в аренду земельного участка заявителю и направляет ему копию такого решения с приложением кадастрового паспорта этого земельного участка.

Договор купли-продажи или аренды земельного участка заключается в недельный срок после принятия решения о предоставлении земельного участка в собственность или в аренду.

8. Порядок предоставления земельных участков под многоквартирными домами и иными входящими в состав такого дома объектами недвижимого имущества, сформированными в порядке, определенном статьей 18 настоящих Правил, определяется жилищным и земельным законодательством.

9. Без проведения торгов земельный участок предоставляется в соответствии с договором о развитии застроенных территорий, заключаемым между юридическим лицом (индивидуальным предпринимателем) и Администрацией сельского поселения) на основании статьи 46.2 Градостроительного кодекса Российской Федерации.

10. В соответствии с Федеральным законом от 08.11.2007 № 257-ФЗ «Об автомобильных дорогах и о дорожной деятельности в Российской Федерации и о внесении изменений в отдельные законодательные акты Российской Федерации» предоставление земельных участков, государственная собственность на которые не разграничена, для размещения автомобильных дорог федерального, регионального и межмуниципального значения осуществляются федеральным органом исполнительной власти, осуществляющим функции

по оказанию государственных услуг и управлению государственным имуществом в сфере дорожного хозяйства, уполномоченным органом исполнительной власти субъекта Российской Федерации, соответственно.

## ГЛАВА 7. УСТАНОВЛЕНИЕ, ИЗМЕНЕНИЕ, ФИКСАЦИЯ ГРАНИЦ ЗЕМЕЛЬ ПУБЛИЧНОГО ИСПОЛЬЗОВАНИЯ, ИХ ИСПОЛЬЗОВАНИЕ

### Статья 25. Общие положения о землях публичного использования

1. Земли публичного использования – земли, в состав которых включаются:

1) территории общего пользования, которые не подлежат приватизации и которыми беспрепятственно пользуется неограниченный круг лиц, границы которых отображаются в проектах планировки территории посредством красных линий;

2) части не включенных в состав территорий общего пользования земельных участков, которыми беспрепятственно пользуется неограниченный круг лиц (для прохода, проезда, обслуживания сетей и объектов инженерного обеспечения), с отображением в документации по планировке территории границ частей указанных земельных участков посредством границ зон действия публичных сервитутов.

2. Правообладатели частей земельных участков, указанных в пункте 2 части 1 настоящей статьи, могут освобождаться полностью или частично от уплаты земельного налога, арендной платы применительно к таким частям земельных участков на основании правового акта Администрации сельского поселения об установлении публичных сервитутов.

Порядок принятия указанного правового акта определяется в соответствии с законодательством, муниципальными правовыми актами Администрации сельского поселения.

3. Границы земель публичного использования:

1) определяются и изменяются в случаях и в порядке, определенных статьёй 26 настоящих Правил;

2) фиксируются в случаях и в порядке, определенных статьёй 27 настоящих Правил.

Не допускается осуществлять планировку застроенной территории (включая действия по определению границ земельных участков, на которых расположены объекты капитального строительства, границ свободных от прав третьих лиц земельных участков для предоставления физическим и юридическим лицам для строительства) без фиксации границ фактически существующих земель публичного использования, а также без предъявления предложений об установлении или изменении границ земель публичного использования.

4. Использование территорий общего пользования, а также земель, применительно к которым не устанавливаются градостроительные регламенты, определяется в соответствии со статьёй 28 настоящих Правил.

Статья 26. Установление и изменение границ земель публичного использования

1. Установление и изменение границ земель публичного использования осуществляется путем подготовки документации по планировке территории в случаях, когда:

1) посредством впервые устанавливаемых красных линий на подлежащих освоению территориях устанавливаются границы образуемых (ранее не существовавших) территорий общего пользования и одновременно с ними – границ элементов планировочной структуры (кварталов, микрорайонов);

2) изменяются красные линии без установления и без изменения границ зон действия публичных сервитутов;

3) изменяются красные линии с установлением, изменением границ зон действия публичных сервитутов;

4) не изменяются красные линии, но устанавливаются, изменяются границы зон действия публичных сервитутов.

2. При установлении и изменении границ земель публичного использования на подлежащих освоению и на застроенных территориях предметом публичных слушаний и утверждения документации по планировке территории являются вопросы:

1) наличия и достаточности территорий общего пользования, выделяемых и изменяемых посредством красных линий;

2) изменение красных линий и последствия такого изменения;

3) устанавливаемые, изменяемые границы зон действия публичных сервитутов;

4) границы зон планируемого размещения объектов капитального строительства в пределах элементов планировочной структуры – кварталов, микрорайонов;

5) границы земельных участков в пределах элементов планировочной структуры, в том числе границы земельных участков, на которых расположены многоквартирные дома.

Статья 27. Фиксация границ земель публичного использования

1. Фиксация границ земель публичного использования – отображение в виде проектов красных линий, границ фактически выделенных осуществленной застройкой элементов планировочной структуры (кварталов, микрорайонов) и территорий общего пользования, применительно к которым ранее не были установлены красные линии по причине отсутствия проектов планировки территории, иных документов.

Для фиксации границ земель публичного использования применяется порядок установления и изменения границ земель публичного использования путем подготовки документации по планировке территории в соответствии со статьей 26 настоящих Правил.

2. При фиксации границ земель публичного использования применительно к застроенным территориям предметом согласования и утверждения являются:

1) красные линии,

2) границы зон действия публичных сервитутов – в случае их установления.

3. Субъектами согласования являются правообладатели смежно-расположенных земельных участков, объектов капитального строительства, а также земельных участков, в пределах которых установлены границы зон действия публичных сервитутов.

4. Администрация сельского поселения направляет извещение, определённым в части 3 настоящей статьи правообладателям, в котором указываются:

1) место ознакомления с подготовленной в виде проекта красных линий документацией по планировке территории;

2) лицо, ответственное за проведение согласований, с указанием телефона, электронной почты;

3) дата истечения срока, в течение которого возможно направление письменных заключений в отношении проекта красных линий.

Максимальная продолжительность согласования не может превышать тридцать дней со дня направления извещений, если иное не установлено муниципальным правовым актом, но не более шестидесяти дней.

5. По истечении десяти дней после последнего дня приёма письменных заключений заинтересованных лиц Глава Администрации сельского поселения может утвердить, направить на доработку либо отклонить проект красных линий.

Статья 28. Использование территорий общего пользования и земельных участков, применительно к которым не устанавливаются градостроительные регламенты

1. Использование территорий общего пользования и земельных участков, применительно к которым не устанавливаются градостроительные регламенты, определяется их назначением в соответствии с законодательством.

2. На карте градостроительного зонирования территории сельского поселения помимо территориальных зон и зон с особыми условиями использования территорий могут отображаться:

1) территории, земельные участки, на которые не распространяется действие градостроительных регламентов, в том числе основные территории общего пользования – скверы, бульвары;

2) земли (территории), применительно к которым не устанавливаются градостроительные регламенты – земли особо охраняемых природных территорий, иные земли.

Назначение указанных территорий, земельных участков, в случае их отображения на карте градостроительного зонирования, может быть описано в части III настоящих Правил.

Отображение на карте градостроительного зонирования территорий, земельных участков, указанных в части 2 настоящей статьи, влечет обязательство Администрации сельского поселения подготовить и утвердить проекты планировки территории, которые:

- посредством фиксации, установления, изменения красных линий обеспечат правовой статус указанных территорий, земельных участков, в том числе территорий общего пользования;
- определяют дифференциацию назначения частей указанных территорий, земельных участков.

## ГЛАВА 8. ПУБЛИЧНЫЕ СЛУШАНИЯ

### Статья 29. Общие положения о публичных слушаниях

1. Публичные слушания проводятся в соответствии с Градостроительным кодексом Российской Федерации, законодательством Чукотского автономного округа о градостроительной деятельности, Уставом сельского поселения, настоящими Правилами, иными муниципальными правовыми актами сельского поселения.

2. Публичные слушания проводятся с целью:

1) предотвращения ущерба, который может быть нанесен жильцам домов, правообладателям объектов недвижимости, оказавшихся в непосредственной близости к земельным участкам, на которых планируется осуществить строительство, реконструкцию, а также владельцам объектов недвижимости тем видом деятельности, по поводу которого испрашивается специальное согласование;

2) информирования общественности и обеспечения права участия граждан в принятии решений, а также их права контролировать принятие Администрацией сельского поселения решений по землепользованию и застройке.

3. Публичные слушания организуются комиссией по землепользованию и застройке по ее инициативе или по заявкам, поступившим от физических или юридических лиц, в случаях, когда рассматриваются следующие вопросы:

- 1) проект правил землепользования и застройки;
- 2) проекты планировки территории, проекты межевания;
- 3) предоставление разрешений на условно разрешенные виды использования земельных участков и объектов капитального строительства;
- 4) отклонение от предельных параметров разрешенного строительства, реконструкции объектов капитального строительства.

4. Материалы для проведения публичных слушаний (заключения, иные необходимые материалы) готовятся собственником земельного участка, застройщиком или его представителем, заказчиком, а также по запросу комиссии по землепользованию и застройке – Администрацией сельского поселения.

5. В течение двух дней после регистрации заявки от физического, юридического лица Администрация сельского поселения информирует комиссию по землепользованию и застройке о состоявшемся запросе на проведение публичных слушаний.

Комиссия публикует оповещение о предстоящем публичном слушании не позднее двух недель до его проведения. Оповещение осуществляется пу-

тем опубликования в средствах массовой информации. Дополнительно оповещение может проводиться путем объявлений по радио или телевидению, объявлений на официальном сайте Анадырского муниципального района, вывешивания объявлений в здании администрации поселения, в месте расположения земельного участка, в отношении которого будет рассматриваться соответствующий вопрос.

Оповещение должно содержать следующую информацию:

- 1) характер обсуждаемого вопроса;
- 2) дата, время и место проведения публичных слушаний;
- 3) дата, время и место предварительного ознакомления с соответствующей информацией (тип планируемого строительства, место расположения земельного участка, вид запрашиваемого использования и т.д.).

Комиссия по землепользованию и застройке:

1) не позднее пяти дней со дня публикации указанного оповещения обеспечивает персональное уведомление лица, направившего заявку о проведении публичных слушаний, посредством направления такому лицу заказного письма с информацией о дате и месте проведения публичного слушания;

2) обязана организовать проведение публичных слушаний не позднее чем через месяц с момента получения уведомления о поступлении заявки от физического, юридического лица (лиц).

Статья 30. Публичные слушания, проводимые по вопросам предоставления разрешений на условно разрешенные виды использования земельных участков и объектов капитального строительства (специальных согласований).

1. Специальное согласование требуется в случаях, когда правообладатели планируют использовать принадлежащие им земельные участки, иные объекты недвижимости в соответствии с видом (видами) использования, которые определены настоящими Правилами как условно разрешенные виды использования земельных участков и иных объектов недвижимости применительно к соответствующей территориальной зоне, обозначенной на карте градостроительного зонирования сельского поселения .

Специальные согласования предоставляются по итогам публичных слушаний.

Специальные согласования могут проводиться:

1) на стадии градостроительной подготовки земельного участка из состава государственных, муниципальных земель для предоставления физическим, юридическим лицам;

2) на стадии подготовки проектной документации, до получения разрешения на строительство;

3) в процессе использования земельных участков, иных объектов недвижимости, когда правообладатели планируют изменить их назначение.

Заявка на получение разрешения на соответствующий вид использования недвижимости, требующий специального согласования, направляется в Администрацию сельского поселения .

Заявка должна содержать:

- 1) запрос о предоставлении специального согласования;
- 2) схему планируемой застройки земельного участка с указанием мест расположения существующих и намечаемых построек и описанием их характеристик (общая площадь, этажность, открытые пространства, места парковки автомобилей и т.д.);
- 3) общую информацию о планируемых объемах ресурсов, необходимых для функционирования объекта (численность работающих, грузооборот, энергообеспечение, водоснабжение и т.д.), о предполагаемом уровне воздействия на окружающую среду (объем и характер выбросов в атмосферу, количество отходов производства и степень их вредности), о планируемом количестве посетителей и о потребности в местах парковки автомобилей.

При получении заявки Администрация сельского поселения :

- 1) при соответствии документов, предусмотренных пунктом 1 настоящей статьи, регистрирует заявку;
- 2) в срок не более трех недель со дня регистрации заявки готовит заключение по предмету запроса;
- 3) в течение трех дней после регистрации заявки запрашивает письменные заключения по предмету запроса от:
  - а) органа уполномоченного в области охраны окружающей среды;
  - б) ГУ «ЦГСЭН» Чукотского автономного округа;

Указанные запросы направляются в случаях, когда соответствующий земельный участок расположен в границах зон, выделенных на Схемах ограничений по экологическим, санитарно-эпидемиологическим требованиям, а также по требованиям охраны объектов культурного наследия (статьи 43 - 45 настоящих Правил).

Основаниями для составления письменных заключений являются:

- 1) соответствие намерений заявителя настоящим Правилам;
- 2) соблюдение обязательных нормативов и стандартов, установленных в соответствии с законодательством в целях охраны окружающей природной и культурно-исторической среды, здоровья, безопасности проживания и жизнедеятельности людей;
- 3) соблюдение прав владельцев смежно-расположенных объектов недвижимости, иных физических и юридических лиц.

Письменные заключения указанных уполномоченных органов предоставляются в Администрацию сельского поселения в течение 14 дней со дня поступления запроса.

2. Решение о предоставлении специального согласования принимается Главой Администрации сельского поселения не позднее 10 дней после поступления рекомендаций комиссии по землепользованию и застройке.

Комиссия подготавливает и направляет Главе Администрации сельского поселения рекомендации по результатам рассмотрения письменных заключений и публичных слушаний не позднее 7 дней после их проведения. Комиссия обеспечивает персональное оповещение правообладателей земельных участков, имеющих общую границу с участком, применительно к которому запрашивается специальное согласование.



Специальное согласование может быть предоставлено с условиями, которые определяют пределы реализации согласованного вида использования недвижимости с учетом недопущения причинения ущерба смежным землепользователям и снижения стоимости соседних объектов недвижимости.

Решение о предоставлении специального согласования или об отказе в предоставлении такового должно быть принято в срок, не превышающий 60 дней со дня подачи заявки, за исключением случаев, когда с заявителем достигнута договоренность об ином сроке.

Решение об отказе в предоставлении специального согласования или о предоставлении специального согласования может быть обжаловано в суде.

3. Владельцы земельных участков, имеющих размеры меньше минимальных показателей, установленных настоящими Правилами, неудобную конфигурацию, неблагоприятные инженерно-геологические и иные неблагоприятные характеристики, которые не позволяют эффективно использовать земельные участки, могут ходатайствовать об отклонениях от настоящих Правил.

Отклонением от настоящих Правил является санкционированное для конкретного земельного участка отступление от предельных параметров разрешенного строительства - высоты построек, процента застройки участка, отступов построек от границ участка и т.д.

Заявка на получение разрешения об отклонении от настоящих Правил направляется в комиссию по землепользованию и застройке и должна содержать обоснования того, что отклонения от Правил:

- 1) необходимы для эффективного использования земельного участка;
- 2) не ущемляют права владельцев смежных земельных участков, других объектов недвижимости и не противоречат интересам сельского поселения;
- 3) допустимым архитектурными требованиями, требованиями безопасности: экологическими, санитарно-гигиеническими, противопожарными, гражданской обороны и предупреждения чрезвычайных ситуаций, иными требованиями безопасности, определяемыми техническими регламентами (а до их принятия - строительными нормами и правилами, иными нормативно-техническими документами).

Комиссия организует рассмотрение поступившей заявки на публичных слушаниях, куда персонально приглашаются владельцы земельных участков, иных объектов недвижимости, смежно-расположенных с земельным участком, относительно которого запрашивается отклонение, а также представители органов, уполномоченных регулировать и контролировать застройку и землепользование, другие заинтересованные лица. Позиция указанных органов по рассматриваемому вопросу должна быть письменно зафиксирована в соответствующих заключениях, представляемых в комиссию до проведения публичных слушаний и доступных для ознакомления всем заинтересованным лицам.

Решение о предоставлении разрешения на отклонение от настоящих Правил принимается Главой Администрации сельского поселения не позд-

нее 10 дней после поступления рекомендаций комиссии по землепользованию и застройке.

Комиссия подготавливает и направляет Главе Администрации сельского поселения рекомендации по результатам рассмотрения письменных заключений и публичных слушаний не позднее 7 дней после их проведения. Решение об отказе в предоставлении разрешения или о предоставлении разрешения на отклонение от настоящих Правил может быть обжаловано в суде.

Статья 31. Публичные слушания по обсуждению документации о планировке территории

1. Порядок проведения публичных слушаний по обсуждению градостроительной документации по планировке территории устанавливается Градостроительным кодексом Российской Федерации, законодательством о градостроительной деятельности Чукотского автономного округа, настоящими Правилами и принимаемыми в соответствии с ними муниципальными правовыми актами сельского поселения.

2. Документация по планировке территории до ее утверждения подлежит обсуждению на публичных слушаниях.

Исключениями являются случаи, когда в соответствии с требованиями технических регламентов посредством документации по планировке территории:

1) уточняются границы зон негативного воздействия производственных и иных объектов, зон охраны природных объектов (подготовка проектов санитарно-защитных, иных защитных зон, проектов зон охраны водных объектов, иных зон охраны в составе проектов планировки и проектов межевания);

2) на свободных от застройки и прав третьих лиц находящихся в муниципальной собственности и неразделенных на земельные участки территориях выделяются посредством установления красных линий планировочные элементы (кварталы, микрорайоны);

3) подготавливаются иные решения, принятие которых в соответствии с градостроительным законодательством допускается без проведения публичных слушаний.

3. Публичные слушания проводятся по инициативе населения, представительного органа, Главы сельского поселения. Публичные слушания, проводимые по инициативе населения и представительного органа, назначаются представительным органом, а по инициативе Главы сельского поселения – Главой сельского поселения.

Правом обсуждения документации по планировке территории на публичных слушаниях обладают лица:

1) проживающие на территории, применительно к которой подготовлена документация по планировке территории;

2) обладающие на праве собственности, аренды, пользования объектами недвижимости, расположенными на территории, применительно к которой подготовлена документация по планировке территории;

3) проживающие и обладающие объектами недвижимости, расположенными на территориях, примыкающих к территории, применительно к которой подготовлена документация по планировке территории;

4) иные лица, чьи интересы затрагиваются в связи с планируемой реализацией документации по планировке территории.

4. Предметом публичных слушаний документации по планировке территории являются вопросы соответствия этой документации:

1) документам территориального планирования в части наличия решений об установлении границ зон изъятия, в том числе путем выкупа, резервирования с последующим изъятием, в том числе путем выкупа, земельных участков и иных объектов недвижимости для государственных и муниципальных нужд;

2) требованиям законодательства о необходимости доказательства невозможности установить границы зон изъятия, в том числе путем выкупа, резервирования иным способом, чем тот, который предложен документацией по планировке территории;

3) градостроительным регламентам, содержащимся в настоящих Правилах;

4) техническим регламентам, включая требования, предъявляемые к градостроительному проектированию систем инженерно-технического обеспечения планируемого строительства, реконструкции;

5) требованиям в части того, что:

а) площадь земельных участков многоквартирных домов не может быть меньше площади, определенной на основе нормативов, действовавших на момент строительства этих домов (если сложившееся землепользование не препятствует реализации этих нормативов);

б) земельные участки многоквартирных домов могут быть выделены на местности только в случае ненарушения прав третьих лиц на использование территорий общего пользования;

б) требованиям, предъявляемым к проектам градостроительных планов земельных участков в составе документации по планировке территории в части фиксации их границ, минимальных отступов построек от границ земельных участков, границ зон действия публичных сервитутов и предложений об установлении частных сервитутов (при необходимости), наличия информации о предельной этажности, высоте планируемых зданий, строений, сооружений, видах их использования;

7) иным требованиям, установленным законодательством о градостроительной деятельности.

Предмет обсуждения устанавливается Комиссией в соответствии с требованиями законодательства с учетом особенностей рассматриваемой документации по планировке территории и содержания решаемых посредством этой документации вопросов.

5. Заказчик документации по планировке территории по завершении ее подготовки обращается к председателю Комиссии с ходатайством о проведении публичных слушаний.

Председатель Комиссии в течение семи дней со дня поступления ходатайства обеспечивает информирование граждан путем публикации сообщения в местной прессе или путем распространения его иным способом. В случае, если информационное сообщение платное, его оплачивает заказчик документации по планировке территории. В сообщении указывается:

- 1) информация о документации по планировке территории - территория, применительно к которой подготовлена документация, характер вопросов, решаемых посредством этой документации;
- 2) дата, время и место проведения публичных слушаний, телефон лица, ответственного за проведение публичных слушаний;
- 3) дата, время и место предварительного ознакомления с документацией по планировке территории.

В случаях, когда решаются вопросы о границах зон изъятия, в том числе путем выкупа, резервирования земельных участков, иных объектов недвижимости для государственных и муниципальных нужд, правообладатели недвижимости, расположенной в границах указанных зон, информируются персонально о предстоящих публичных слушаниях.

Дата проведения публичных слушаний назначается не ранее четырнадцати дней со дня публикации, распространения сообщения об их проведении. Публичные слушания должны состояться не позднее двух месяцев со дня подачи ходатайства об их проведении.

Публичные слушания могут проводиться в выходные и будние дни. Проведение публичных слушаний в дни официальных праздников не допускается. Время проведения публичных слушаний в рабочие дни не может быть назначено ранее 18 часов местного времени.

Комиссия обеспечивает гражданам возможность предварительного ознакомления с материалами документации по планировке территории.

6. Во время проведения публичного слушания ведется стенограмма и протокол.

По результатам публичных слушаний комиссия по землепользованию и застройке принимает заключение в виде протокола заседания комиссии и направляет его Главе Администрации сельского поселения с приложением протокола публичных слушаний. Решение комиссии, изложенное в протоколе заседания комиссии, по результатам публичных слушаний, является рекомендацией для Главы Администрации сельского поселения.

Комиссия вправе принять решение о повторном проведении публичных слушаний. Любое заинтересованное лицо вправе обратиться в комиссию и получить копию протокола и стенограммы публичных слушаний.

Глава Администрации сельского поселения с учетом рекомендаций комиссии не позднее двух недель со дня проведения публичного слушания может принять решение об утверждении документации по планировке территории, либо о доработке документации по планировке территории с учетом рекомендаций комиссии, либо об отклонении документации по планировке территории.

7. Физические и юридические лица могут оспорить в суде решение об утверждении документации по планировке территории.

## ГЛАВА 9. ПОЛОЖЕНИЯ ОБ ИЗЪЯТИИ, РЕЗЕРВИРОВАНИИ ЗЕМЕЛЬНЫХ УЧАСТКОВ ДЛЯ ГОСУДАРСТВЕННЫХ ИЛИ МУНИЦИПАЛЬНЫХ НУЖД, УСТАНОВЛЕНИИ ПУБЛИЧНЫХ СЕРВИТУТОВ

Статья 32. Основания, условия и принципы организации порядка изъятия земельных участков, иных объектов недвижимости для реализации государственных, муниципальных нужд

1. Порядок изъятия (в том числе путем выкупа) земельных участков, иных объектов недвижимости для реализации государственных и муниципальных нужд определяется гражданским и земельным законодательством.

Порядок подготовки оснований для принятия решений об изъятии (в том числе путем выкупа) земельных участков, иных объектов недвижимости для реализации государственных и муниципальных нужд определяется законодательством Российской Федерации, законодательством Чукотского автономного округа, настоящими Правилами, иными муниципальными правовыми актами сельского поселения .

2. Основанием для принятия решений об изъятии земельных участков, иных объектов недвижимости для реализации государственных и муниципальных нужд является утвержденная в установленном порядке и с учетом настоящих Правил (в части соблюдения градостроительных регламентов, обязательности проведения публичных слушаний) документация о планировке территории - проекты планировки с проектами межевания в их составе.

Основания считаются правомочными при одновременном существовании следующих условий:

1) наличии соответствующих государственных или муниципальных нужд - путем отображения соответствующих решений в утвержденных в установленном порядке документах территориального планирования – генеральном плане сельского поселения.

2) невозможности реализации государственных или муниципальных нужд иначе, как только посредством изъятия соответствующих земельных участков или их частей.

3. Муниципальными нуждами сельского поселения, которые могут быть основаниями для изъятия, резервирования земельных участков, иных объектов недвижимости, являются:

1) необходимость строительства в соответствии с утвержденной документацией по планировке территории:

а) объектов электро-, газо-, тепло-, водоснабжения муниципального значения;

б) автомобильных дорог общего пользования в границах поселковой черты сельского поселения, мостов и иных транспортных инженерных сооружений местного значения в границах сельского поселения;

2) необходимость реализации иных муниципальных нужд, возникающих в связи с решением вопросов местного значения, предусмотренных Фе-

деральным законом № 131 от 06.10.2003 г. «Об общих принципах организации местного самоуправления в Российской Федерации».

4. Решение об изъятии земельных участков и иных объектов недвижимости может быть принято только после утверждения в установленном порядке проектов планировки и проектов межевания в их составе, определяющих границы земельных участков, строительство на которых может быть осуществлено только после изъятия этих участков и (или) объектов, на них расположенных, в порядке, установленном законодательством.

Владельцы изымаемой недвижимости должны быть не позднее чем за год до предстоящего изъятия письменно уведомлены об этом органом, принявшим решение об изъятии.

Статья 33. Условия принятия решений о резервировании земельных участков для реализации государственных, муниципальных нужд.

1. Порядок резервирования земельных участков для реализации государственных и муниципальных нужд определяется земельным законодательством.

Порядок подготовки оснований для принятия решений о резервировании земельных участков для реализации государственных и муниципальных нужд определяется законодательством Российской Федерации, законодательством Чукотского автономного округа, настоящими Правилами, нормативными правовыми актами сельского поселения.

2. Основанием для принятия решений о резервировании земельных участков для реализации государственных и муниципальных нужд является одновременное наличие утвержденных в установленном порядке:

1) документов территориального планирования (генеральный план сельского поселения), определяющих участки резервирования (планируемого размещения объектов для реализации государственных, муниципальных нужд);

2) проектов планировки и проектов межевания в их составе, определяющих границы зон резервирования.

Указанная документация подготавливается и утверждается в порядке, определенном градостроительным законодательством.

3. В соответствии с градостроительным законодательством:

1) со дня вступления в силу генерального плана, проектов планировки и проектов межевания в их составе не допускается предоставление в частную собственность земельных участков, находящихся в собственности Российской Федерации, субъекта Российской Федерации, муниципальной собственности и расположенных в пределах территорий и участков резервирования, определенных указанными документами и проектами для будущего размещения объектов в порядке реализации государственных и муниципальных нужд;

2) собственники земельных участков и иных объектов недвижимости, находящихся в пределах зон резервирования, отображенных в указанных документах и определенных указанными проектами для будущего размещения

объектов в порядке реализации государственных и муниципальных нужд, вправе обжаловать в судебном порядке такие документы.

4. Принимаемое решение о резервировании должно содержать:

1) обоснование того, что целью резервирования земельных участков является наличие государственных или муниципальных нужд;

2) карту, отображающую границы резервирования в соответствии с ранее утвержденным проектом планировки и проектом межевания в его составе;

3) перечень земельных участков, иных объектов недвижимости, подлежащих изъятию, а также список физических и юридических лиц - собственников, пользователей, владельцев, арендаторов земельных участков и иных объектов недвижимости.

5. В соответствии с законодательством решение о резервировании должно предусматривать:

1) срок резервирования, в течение которого риски производства улучшений на зарезервированных земельных участках возлагаются на их правообладателей;

2) выкуп зарезервированных земельных участков по истечении срока резервирования;

3) компенсации правообладателям земельных участков в случае неприятия решения о их выкупе по завершении срока резервирования.

Статья 34. Условия установления публичных сервитутов.

1. Органы местного самоуправления сельского поселения имеют право устанавливать применительно к земельным участкам и иным объектам недвижимости, принадлежащим физическим или юридическим лицам, публичные сервитуты - ограничения для правообладателей на использование этих объектов, связанные с обеспечением общественных нужд - проезда, прохода через земельный участок, установки и эксплуатации объектов и коммуникаций инженерно-технического обеспечения (линий электросвязи, линий электропередачи, водо- и газопроводов, канализации и т.д.), охраны исторических и природных объектов, иных общественных нужд, которые не могут быть обеспечены иначе, как только путем установления публичных сервитутов.

2. Границы зон действия публичных сервитутов обозначаются на градостроительных планах земельных участков. Границы зон действия публичных сервитутов отражаются в документах государственного кадастрового учета земельных участков и иных объектов недвижимости.

3. Порядок установления публичных сервитутов определяется законодательством, настоящими Правилами, иными нормативными правовыми актами сельского поселения.

## ГЛАВА 10. СТРОИТЕЛЬНЫЕ ИЗМЕНЕНИЯ НЕДВИЖИМОСТИ

В соответствии с Градостроительным кодексом Российской Федерации нормы настоящей главы распространяются на земельные участки и иные

объекты недвижимости, которые не являются недвижимыми памятниками истории и культуры.

Действия по подготовке проектной документации, осуществлению реставрационных и иных работ применительно к объектам недвижимости, которые в соответствии с законодательством являются недвижимыми памятниками истории и культуры, регулируются законодательством об охране объектов культурного наследия.

Статья 35. Право на строительные изменения недвижимости и основание для его реализации.

Виды строительных изменений недвижимости

1. Правом производить строительные изменения недвижимости - осуществлять строительство, реконструкцию, пристройки, снос объектов, производить над ними иные изменения - обладают лица, владеющие земельными участками, иными объектами недвижимости (на правах собственности, аренды, постоянного бессрочного пользования, пожизненного наследуемого владения), или их доверенные лица.

Право на строительные изменения недвижимости может быть реализовано при наличии разрешения на строительство, предоставляемого в соответствии с градостроительным законодательством и в порядке статьи 37 настоящих Правил. Исключения составляют случаи, определенные градостроительным законодательством и в соответствии с ним - частью 3 настоящей статьи.

2. Строительные изменения недвижимости подразделяются на изменения, для которых не требуется разрешения на строительство, требуется разрешение на строительство.

3. Выдача разрешения на строительство не требуется в случае:

1) строительства гаража на земельном участке, предоставленном физическому лицу, или строительства на земельном участке, предоставленном для ведения садоводства, дачного хозяйства;

2) строительства, реконструкции объектов, не являющихся объектами капитального строительства (объектов торговли, навесов и других);

3) строительства на земельном участке строений и сооружений вспомогательного использования;

4) изменения объектов капитального строительства и (или) их частей, если такие изменения не затрагивают конструктивные и другие характеристики их надежности и безопасности, не нарушают права третьих лиц и не превышают предельные параметры разрешенного строительства, реконструкции, установленные градостроительным регламентом;

5) капитального ремонта объектов капитального строительства.

Градостроительным кодексом Российской Федерации, законодательством Чукотского автономного округа может быть установлен дополнительный перечень случаев и объектов, для которых не требуется получения разрешения на строительство.



Кроме того, не требуется также разрешения на строительство для изменений одного вида на другой вид разрешенного использования недвижимости при одновременном наличии следующих условий:

1) выбираемый правообладателем недвижимости вид разрешенного использования обозначен в списках статьи 46 настоящих Правил как основной или вспомогательный (для соответствующей территориальной зоны, обозначенной на карте градостроительного зонирования);

2) планируемые действия не связаны с изменениями пространственных параметров и несущих конструкций сооружения и не приведут к нарушениям требований безопасности (пожарной, санитарно-эпидемиологической и т.д.).

Лица, осуществляющие действия, не требующие разрешения на строительство, несут ответственность в соответствии с законодательством за последствия, могущие возникнуть в результате осуществления таких действий. Указанные лица вправе запросить и в течение двух недель получить заключение администрации сельского поселения о том, что планируемые ими действия не требуют разрешения на строительство, в соответствии со статьей 51 Градостроительного кодекса Российской Федерации.

4. Разрешение на строительство предоставляется в порядке, определенном в соответствии со статьей 51 Градостроительного кодекса Российской Федерации и статьей 37 настоящих Правил для строительных изменений недвижимости, за исключением указанных в пункте 3 настоящей статьи.

#### Статья 36. Подготовка проектной документации.

1. Назначение, состав, содержание, порядок подготовки и утверждения проектной документации определяются градостроительным законодательством.

В соответствии с частью 3 статьи 48 Градостроительного кодекса Российской Федерации подготовка проектной документации не требуется при строительстве, реконструкции, капитальном ремонте объектов индивидуального жилищного строительства. В указанных случаях застройщик по собственной инициативе вправе обеспечить подготовку проектной документации применительно к объектам индивидуального жилищного строительства.

2. Проектная документация - документация, содержащая текстовые и графические материалы, определяющие архитектурно-строительные, функционально-технологические, конструктивные и инженерно-технические решения для обеспечения работ по строительству, реконструкции зданий, строений, сооружений, их частей.

На основании проектной документации предоставляются разрешения на строительство, кроме случаев, определенных градостроительным законодательством и указанных в части 3 статьи 35 настоящих Правил.

3. Проектная документация подготавливается применительно к зданиям, строениям, сооружениям и их частям, реконструируемым, создаваемым в границах сформированного земельного участка на основании градостроительного плана земельного участка.

4. Проектная документация подготавливается на основании договоров, заключаемых между застройщиками (заказчиками) и физическими, юридическими лицами (исполнителями проектной документации, далее в настоящей статье - исполнителями), которые соответствуют требованиям законодательства, предъявляемым к лицам, осуществляющим архитектурно-строительное проектирование.

Отношения между застройщиками (заказчиками) и исполнителями регулируются гражданским законодательством.

Состав документов, материалов, подготавливаемых в рамках выполнения договоров о подготовке проектной документации применительно к различным видам объектов, определяется градостроительным законодательством, нормативными правовыми актами Правительства Российской Федерации.

5. Неотъемлемой частью договора о подготовке проектной документации является задание застройщика (заказчика) исполнителю.

Задание застройщика (заказчика) исполнителю должно включать:

1) градостроительный план земельного участка, подготовленный в соответствии со статьей 22 настоящих Правил, с указанием исполнителю об обязательном соблюдении градостроительных регламентов, красных линий, границ зон действия публичных сервитутов, иных требований градостроительного плана земельного участка;

2) результаты инженерных изысканий либо указание исполнителю обеспечить проведение инженерных изысканий;

3) технические условия подключения проектируемого объекта к сетям инженерно-технического обеспечения (в случае невозможности обеспечить функционирование объекта без такого подключения) либо указание исполнителю обеспечить получение указанных технических условий;

4) иные определенные законодательством документы и материалы.

Задание застройщика (заказчика) исполнителю может включать иные текстовые и графические материалы, отражающие намерения застройщика (заказчика) применительно к проектируемому объекту. Указанные материалы не могут противоречить документам, определенным законодательством, настоящим пунктом как обязательные документы, включаемые в задание.

6. Для подготовки проектной документации выполняются инженерные изыскания в порядке, определенном статьей 47 Градостроительного кодекса Российской Федерации.

Не допускаются подготовка и реализация проектной документации без выполнения соответствующих инженерных изысканий.

Порядок проведения инженерных изысканий для подготовки проектной документации и осуществления строительства, состав и формы документов, отражающих результаты инженерных изысканий, определяются в соответствии градостроительным законодательством, нормативными правовыми актами Правительства Российской Федерации.

Инженерные изыскания проводятся на основании договоров, заключаемых между застройщиками (заказчиками) и физическими, юридическими

лицами (исполнителями), которые соответствуют требованиям законодательства, предъявляемым к лицам, выполняющим инженерные изыскания.

Отношения между застройщиками (заказчиками) и исполнителями инженерных изысканий регулируются гражданским законодательством.

Лица, выполняющие инженерные изыскания, несут в соответствии с законодательством ответственность за результаты инженерных изысканий, используемые при подготовке проектной документации и осуществлении строительства.

7. Технические условия подготавливаются:

1) при предоставлении физическим и юридическим лицам прав на земельные участки, сформированные из состава муниципальных земель;

2) по запросам лиц, обладающих правами на земельные участки и желающих осуществить реконструкцию принадлежащих им объектов.

Технические условия, предусматривающие максимальную нагрузку и сроки подключения объектов капитального строительства к сетям инженерно-технического обеспечения, срок действия технических условий, а также информация о плате за подключение предоставляются организациями, осуществляющими эксплуатацию сетей инженерно-технического обеспечения, без взимания платы в течение четырнадцати дней по запросу Администрации сельского поселения .

Срок действия предоставленных технических условий и срок платы за подключение устанавливаются организациями, осуществляющими эксплуатацию сетей инженерно-технического обеспечения, не менее чем на два года, за исключением случаев, предусмотренных законодательством. Правообладатель земельного участка в течение года с момента получения технических условий и информации о плате за подключение должен определить необходимую ему подключаемую нагрузку к сетям инженерно-технического обеспечения в пределах предоставленных ему технических условий.

Организация, осуществляющая эксплуатацию сетей инженерно-технического обеспечения, обязана обеспечить правообладателю земельного участка в установленные сроки подключение построенного или реконструированного объекта капитального строительства к сетям инженерно-технического обеспечения в соответствии с техническими условиями и информацией о плате за подключение, предоставленными правообладателю земельного участка.

Администрация сельского поселения не позднее чем за тридцать дней до дня принятия решения о проведении соответствующих торгов либо о предоставлении земельного участка, находящегося в муниципальной собственности, для строительства предоставляет заинтересованным лицам технические условия присоединения к сетям инженерно-технического обеспечения, предусматривающие максимальную нагрузку, срок подключения объекта капитального строительства к сетям инженерно-технического обеспечения, срок действия технических условий, а также информацию о плате за подключение.

8. Состав, порядок оформления и представления проектной документации для получения разрешений на строительство устанавливаются Градо-

строительным кодексом Российской Федерации и принимаемыми в соответствии с ним иными нормативными правовыми актами.

В состав проектной документации объектов капитального строительства, за исключением проектной документации линейных объектов, включаются следующие разделы:

1) пояснительная записка с исходными данными для архитектурно-строительного проектирования, строительства, реконструкции, капитального ремонта объектов капитального строительства, в том числе с результатами инженерных изысканий, техническими условиями;

2) схема планировочной организации земельного участка, выполненная в соответствии с градостроительным планом земельного участка;

3) архитектурные решения;

4) конструктивные и объемно-планировочные решения;

5) сведения об инженерном оборудовании, о сетях инженерно-технического обеспечения, перечень инженерно-технических мероприятий, содержание технологических решений;

6) проект организации строительства объектов капитального строительства;

7) проект организации работ по сносу или демонтажу объектов капитального строительства, их частей (при необходимости сноса или демонтажа объектов капитального строительства, их частей для строительства, реконструкции других объектов капитального строительства);

8) перечень мероприятий по охране окружающей среды, обеспечению санитарно-эпидемиологического благополучия, пожарной безопасности;

9) перечень мероприятий по обеспечению доступа инвалидов к объектам здравоохранения, образования, культуры, отдыха, спорта и иным объектам социально-культурного и коммунально-бытового назначения, объектам транспорта, торговли, общественного питания, объектам делового, административного, финансового, религиозного назначения, объектам жилищного фонда (в случае подготовки соответствующей проектной документации);

10) проектно-сметная документация объектов капитального строительства, финансируемых за счет средств соответствующих бюджетов;

11) перечень мероприятий по обеспечению соблюдения требований энергетической эффективности и требований оснащенности зданий, строений, сооружений приборами учета используемых энергетических ресурсов.

Состав и требования к содержанию разделов проектной документации применительно к различным видам объектов капитального строительства утверждены Постановлением Правительства РФ от 16 февраля 2008 г. № 87.

Проектная документация объектов использования атомной энергии (в том числе ядерных установок, пунктов хранения ядерных материалов и радиоактивных веществ), опасных производственных объектов, определяемых в соответствии с законодательством Российской Федерации, особо опасных, технически сложных, уникальных объектов, объектов обороны и безопасности также должна содержать перечень мероприятий по гражданской обороне, мероприятий по предупреждению чрезвычайных ситуаций природного и техногенного характера.

9. Проектная документация разрабатывается в соответствии с:

1) градостроительным регламентом территориальной зоны расположения соответствующего земельного участка, градостроительным планом земельного участка;

2) техническими регламентами (до их принятия - строительными нормами и правилами, санитарно-эпидемиологическими правилами и нормативами, иными нормативно-техническими документами, действующими на момент подготовки проектной документации);

3) результатами инженерных изысканий;

4) техническими условиями подключения проектируемого объекта к внеплощадочным сетям инженерно-технического обеспечения (в случае, если функционирование проектируемого объекта не может быть обеспечено без такого подключения).

10. Проектная документация утверждается застройщиком или заказчиком. В случаях, предусмотренных статьей 49 Градостроительного кодекса Российской Федерации, застройщик или заказчик до утверждения проектной документации направляет ее на государственную экспертизу.

#### Статья 37. Выдача разрешений на строительство

1. Разрешение на строительство представляет собой документ, подтверждающий соответствие проектной документации требованиям градостроительного плана земельного участка и дающий застройщику право осуществлять строительство, реконструкцию объектов капитального строительства.

2. В границах сельского поселения разрешение на строительство выдается Администрацией сельского поселения .

Исключениями являются случаи, определенные Градостроительным кодексом Российской Федерации, когда выдача разрешений на строительство осуществляется федеральным органом исполнительной власти или органом исполнительной власти Чукотского автономного округа применительно к планируемому строительству, реконструкции на земельных участках:

1) на которые не распространяется действие градостроительного регламента или для которых не устанавливается градостроительный регламент (кроме земель общего пользования, находящихся в муниципальной собственности, и линейных объектов, расположенных на земельных участках, находящихся в муниципальной собственности);

2) которые определены для размещения объектов капитального строительства, необходимых для реализации нужд Российской Федерации и Чукотского автономного округа и для которых допускается изъятие, в том числе путем выкупа, земельных участков.

3. В соответствии с Градостроительным кодексом Российской Федерации проектная документация объектов капитального строительства подлежит государственной (негосударственной) экспертизе, за исключением проектной документации следующих объектов капитального строительства:

1) отдельно стоящие жилые дома с количеством этажей не более чем три, предназначенные для проживания одной семьи (объекты индивидуального жилищного строительства);

2) жилые дома с количеством этажей не более чем три, состоящие из нескольких блоков, количество которых не превышает десять и каждый из которых предназначен для проживания одной семьи, имеет общую стену (общие стены) без проемов с соседним блоком или соседними блоками, расположен на отдельном земельном участке и имеет выход на территорию общего пользования (жилые дома блокированной застройки);

3) многоквартирные дома с количеством этажей не более чем три, состоящие из одной или нескольких блок-секций, количество которых не превышает четырех, в каждой из которых находятся несколько квартир и помещения общего пользования и каждая из которых имеет отдельный подъезд с выходом на территорию общего пользования;

4) отдельно стоящие объекты капитального строительства с количеством этажей не более чем два, общая площадь которых составляет не более чем 1500 квадратных метров и которые не предназначены для проживания граждан и осуществления производственной деятельности;

5) отдельно стоящие объекты капитального строительства с количеством этажей не более чем два, общая площадь которых составляет не более чем 1500 квадратных метров, которые предназначены для осуществления производственной деятельности и для которых не требуется установление санитарно-защитных зон или для которых в пределах границ земельных участков, на которых расположены такие объекты, требуется установление санитарно-защитных зон.

Государственная (негосударственная) экспертиза проектной документации не проводится в случае, если для строительства, реконструкции, не требуется получение разрешения на строительство, а также в случае проведения такой экспертизы в отношении проектной документации объектов капитального строительства, получившей положительное заключение государственной (негосударственной) экспертизы и применяемой повторно (далее - типовая проектная документация), или модификации такой проектной документации, не затрагивающей конструктивных и других характеристик надежности и безопасности объектов капитального строительства.

Застройщик или заказчик либо осуществляющее на основании договора с застройщиком или заказчиком подготовку проектной документации лицо может направить проектную документацию на негосударственную экспертизу, которая проводится на основании договора аккредитованными организациями в порядке, установленном Правительством Российской Федерации.

4. Застройщик утверждает проектную документацию и направляет в Администрацию сельского поселения заявление о предоставлении разрешения на строительство, к которому прилагаются следующие документы:

- 1) правоустанавливающие документы на земельный участок;
- 2) градостроительный план земельного участка;
- 3) материалы, содержащиеся в проектной документации:

- а) пояснительная записка;
  - б) схема планировочной организации земельного участка, выполненная в соответствии с градостроительным планом земельного участка, с обозначением мест расположения зданий, строений, сооружений, подъездов, проходов, границ зон действия публичных и частных сервитутов;
  - в) схема планировочной организации земельного участка, подтверждающая расположение линейного объекта в пределах красных линий, утвержденных градостроительной документацией по планировке территории - применительно к линейным объектам;
  - г) схемы, отображающие архитектурные решения;
  - д) сведения об инженерном оборудовании, сводный план сетей инженерно-технического обеспечения с обозначением мест подключения проектируемого объекта капитального строительства к сетям инженерно-технического обеспечения;
  - е) проект организации строительства;
  - ж) проект организации работ по сносу или демонтажу объектов капитального строительства, их частей;
- 4) положительное заключение государственной (негосударственной) экспертизы - применительно к проектной документации объектов, предусмотренных статьей 49 Градостроительного кодекса Российской Федерации;
- 5) разрешение на отклонение от предельных параметров разрешенного строительства, реконструкции (в случае, если застройщику было предоставлено такое разрешение в соответствии с законодательством и в порядке, определенном статьей 30 настоящих Правил);
- 6) согласие всех правообладателей объекта капитального строительства в случае реконструкции такого объекта.
- 7) копия свидетельства об аккредитации юридического лица, выдавшего положительное заключение негосударственной экспертизы проектной документации, в случае, если представлено заключение негосударственной экспертизы проектной документации.
5. В целях строительства, реконструкции, объекта индивидуального жилищного строительства застройщик направляет в уполномоченный на выдачу разрешений на строительство орган заявление о выдаче разрешения на строительство. К указанному заявлению прилагаются следующие документы:
- 1) правоустанавливающие документы на земельный участок;
  - 2) градостроительный план земельного участка;
  - 3) схема планировочной организации земельного участка с обозначением места размещения объекта индивидуального жилищного строительства.
6. В соответствии с Градостроительным кодексом Российской Федерации не допускается требовать иные документы для получения разрешения на строительство, за исключением указанных в частях 4 и 5 настоящей статьи документов.
7. Администрация сельского поселения в течение десяти дней со дня получения заявления о выдаче разрешения на строительство:

1) проводит проверку наличия и надлежащего оформления документов, прилагаемых к заявлению;

2) проводит проверку соответствия проектной документации требованиям градостроительного плана земельного участка (соблюдение красных линий, границ действия публичных сервитутов, отступов строений от границ земельного участка). В случае наличия разрешения на отклонение от предельных параметров разрешенного строительства, реконструкции проводится проверка проектной документации на соответствие требованиям, установленным в разрешении на отклонение от предельных параметров разрешенного строительства, реконструкции;

3) выдает разрешение на строительство либо отказывает в выдаче такого разрешения с указанием причин отказа.

8. Администрация сельского поселения по заявлению застройщика может выдать разрешение на отдельные этапы строительства, реконструкции.

9. Отказ в выдаче разрешения на строительство может быть обжалован застройщиком в судебном порядке.

10. Разрешения на строительство выдаются бесплатно.

11. Форма разрешения на строительство установлена Постановлением Правительства Российской Федерации от 24.11.2005 г. № 698 «О форме разрешения на строительство и форме разрешения на ввод объекта на эксплуатацию».

12. Застройщик в течение десяти дней со дня получения разрешения на строительство обязан безвозмездно передать в Администрацию сельского поселения один экземпляр копий материалов инженерных изысканий, проектной документации для размещения в информационной системе обеспечения градостроительной деятельности.

13. Разрешение на строительство выдается на срок, предусмотренный проектом организации строительства объекта капитального строительства. Разрешение на индивидуальное жилищное строительство выдается на десять лет.

Срок действия разрешения на строительство может быть продлен Администрацией сельского поселения по заявлению застройщика, поданному не менее чем за шестьдесят дней до истечения срока действия такого разрешения. В продлении срока действия разрешения на строительство должно быть отказано в случае, если строительство, реконструкция объекта капитального строительства не начаты до истечения срока подачи такого заявления.

14. Срок действия разрешения на строительство при переходе права на земельный участок и объекты капитального строительства сохраняется.

15. Разрешения на строительство объектов недвижимости, составляющих государственную тайну, выдаются в соответствии с законодательством Российской Федерации о государственной тайне.



1. Лицами, осуществляющими строительство, могут являться застройщик либо привлекаемое застройщиком или заказчиком на основании договора физическое или юридическое лицо, соответствующие требованиям законодательства Российской Федерации, предъявляемым к лицам, осуществляющим строительство (далее - лица, осуществляющие строительство).

2. При осуществлении строительства, реконструкции объекта капитального строительства лицом, осуществляющим строительство на основании договора с застройщиком или заказчиком, застройщик или заказчик должен подготовить земельный участок для строительства и объект капитального строительства для реконструкции, а также передать лицу, осуществляющему строительство, материалы инженерных изысканий, проектную документацию, разрешение на строительство. При необходимости прекращения работ или их приостановления более чем на шесть месяцев застройщик или заказчик должен обеспечить консервацию объекта капитального строительства.

3. В случае, если в соответствии с Градостроительным кодексом Российской Федерации при осуществлении строительства, реконструкции объекта капитального строительства предусмотрен государственный строительный надзор, застройщик или заказчик заблаговременно, но не позднее чем за семь рабочих дней до начала строительства, реконструкции, объекта капитального строительства должен направить в уполномоченные на осуществление государственного строительного надзора федеральный орган исполнительной власти, орган исполнительной власти субъекта Российской Федерации (далее также - органы государственного строительного надзора) извещение о начале таких работ, к которому прилагаются следующие документы:

- 1) копия разрешения на строительство;
- 2) проектная документация в объеме, необходимом для осуществления соответствующего этапа строительства;
- 3) копия документа о вынесении на местность линий отступа от красных линий (разбивочный чертеж);
- 4) общий и специальные журналы, в которых ведется учет выполнения работ.

5) положительное заключение экспертизы проектной документации в случае, если проектная документация объекта капитального строительства подлежит экспертизе в соответствии со статьей 49 Градостроительного кодекса Российской Федерации.

4. Лицо, осуществляющее строительство, обязано осуществлять строительство, реконструкцию, капитальный ремонт объекта капитального строительства в соответствии с заданием застройщика или заказчика (в случае осуществления строительства, реконструкции, капитального ремонта на основании договора), проектной документацией, требованиями градостроительного плана земельного участка, требованиями технических регламентов и при этом обеспечивать безопасность работ для третьих лиц и окружающей среды, выполнение требований безопасности труда, сохранности объектов культурного наследия. Лицо, осуществляющее строительство, также обязано обеспечивать доступ на территорию, на которой осуществляются строитель-

ство, реконструкция, капитальный ремонт объекта капитального строительства, представителей застройщика или заказчика, органов государственного строительного надзора, предоставлять им необходимую документацию, проводить строительный контроль, обеспечивать ведение исполнительной документации, извещать застройщика или заказчика, представителей органов государственного строительного надзора о сроках завершения работ, которые подлежат проверке, обеспечивать устранение выявленных недостатков и не приступать к продолжению работ до составления актов об устранении выявленных недостатков, обеспечивать контроль за качеством применяемых строительных материалов.

5. Отклонение параметров объекта капитального строительства от проектной документации, необходимость которого выявилась в процессе строительства, реконструкции, капитального ремонта такого объекта, допускается только на основании вновь утвержденной застройщиком или заказчиком проектной документации после внесения в нее соответствующих изменений в порядке, установленном Правительством Российской Федерации.

6. В случае обнаружения объекта, обладающего признаками объекта культурного наследия, в процессе строительства, реконструкции, капитального ремонта лицо, осуществляющее строительство, должно приостановить строительство, реконструкцию, капитальный ремонт, известить об обнаружении такого объекта органы, предусмотренные законодательством Российской Федерации об объектах культурного наследия.

7. Требования к подготовке земельных участков для строительства и объекта капитального строительства для реконструкции, капитального ремонта, состав и порядок ведения исполнительной документации, форма и порядок ведения общего и специальных журналов, в которых ведется учет выполнения работ, порядок осуществления строительства, реконструкции, капитального ремонта, порядок консервации объекта капитального строительства могут устанавливаться нормативными правовыми актами Российской Федерации.

8. В процессе строительства, реконструкции, капитального ремонта проводится:

1) государственный строительный надзор применительно к объектам, проектная документация которых в соответствии с Градостроительным кодексом Российской Федерации подлежит государственной экспертизе, а также применительно к объектам, проектная документация которых является типовой проектной документацией или ее модификацией, - в соответствии с законодательством и в порядке, определенном пунктом 9 настоящей статьи;

2) строительный контроль применительно ко всем объектам капитального строительства - в соответствии с законодательством и в порядке, определенном пунктом 10 настоящей статьи.

9. Государственный строительный надзор осуществляется применительно к объектам, указанным в пункте 8 настоящей статьи. Предметом государственного строительного надзора является проверка соответствия выполняемых работ в процессе строительства, реконструкции, капитального

ремонта объектов капитального строительства требованиям технических регламентов и проектной документации.

В границах сельского поселения государственный строительный надзор осуществляется:

1) Управлением по экологическому, технологическому и атомному надзору по Чукотскому автономному округу;

2) Отделом государственного строительного надзора Департамента промышленной политики, строительства и жилищно-коммунального хозяйства Чукотского автономного округа.

Государственный строительный надзор осуществляется Управлением по экологическому, технологическому и атомному надзору по Чукотскому автономному округу в отношении объектов, строительство, реконструкцию, капитальный ремонт которых предполагается осуществлять на территориях двух и более субъектов Российской Федерации, в исключительной экономической зоне Российской Федерации, на континентальном шельфе Российской Федерации, во внутренних морских водах, в территориальном море Российской Федерации, объектов обороны и безопасности, иных объектов, сведения о которых составляют государственную тайну, объектов культурного наследия (памятников истории и культуры) федерального значения (при проведении капитального ремонта в целях их сохранения), указанных в статье 48.1 Градостроительного кодекса Российской Федерации особо опасных, технически сложных и уникальных объектов, а также результатов инженерных изысканий, выполняемых для подготовки проектной документации указанных в абзаце 5 части 9 настоящей статьи объектов.

Государственный строительный надзор осуществляется Отделом государственного строительного надзора Департамента промышленной политики, строительства и жилищно-коммунального хозяйства Чукотского автономного округа за строительством, реконструкцией, капитальным ремонтом иных, кроме указанных в абзаце 5 части 9 настоящей статьи объектов капитального строительства, если при их строительстве, реконструкции, капитальном ремонте предусмотрено осуществление государственного строительного надзора.

Должностные лица, осуществляющие государственный строительный надзор, имеют право беспрепятственного доступа на все объекты капитального строительства, подпадающие под действие государственного строительного надзора.

По результатам проведенной проверки органом государственного строительного надзора составляется акт, являющийся основанием для выдачи подрядчику, застройщику или заказчику предписания об устранении выявленных нарушений. В предписании указываются вид нарушения, ссылка на нормативный правовой акт, технический регламент, проектную документацию, требования которых нарушены, а также устанавливается срок устранения выявленных нарушений. Приостановление строительства, реконструкции, капитального ремонта объекта капитального строительства на указанный срок осуществляется в порядке, установленном законодательством Российской Федерации.

10. Строительный контроль проводится в процессе строительства, реконструкции, капитального ремонта объектов капитального строительства в целях проверки соответствия выполняемых работ проектной документации, требованиям технических регламентов, результатам инженерных изысканий, требованиям градостроительного плана земельного участка.

Строительный контроль проводится лицом, осуществляющим строительство. В случае осуществления строительства, реконструкции, капитального ремонта на основании договора строительный контроль проводится также застройщиком или заказчиком. Застройщик или заказчик по своей инициативе может привлекать лицо, осуществляющее подготовку проектной документации, для проверки соответствия выполняемых работ проектной документации.

Лицо, осуществляющее строительство, обязано извещать органы государственного строительного надзора о каждом случае возникновения аварийных ситуаций на объекте капитального строительства.

В процессе строительства, реконструкции, капитального ремонта объекта капитального строительства лицом, осуществляющим строительство (лицом, осуществляющим строительство, и застройщиком или заказчиком в случае осуществления строительства, реконструкции, капитального ремонта на основании договора), должен проводиться контроль за выполнением работ, которые оказывают влияние на безопасность объекта капитального строительства и в соответствии с технологией строительства, реконструкции, капитального ремонта контроль за выполнением которых не может быть проведен после выполнения других работ, а также за безопасностью строительных конструкций и участков сетей инженерно-технического обеспечения, если устранение выявленных в процессе проведения строительного контроля недостатков невозможно без разборки или повреждения других строительных конструкций и участков сетей инженерно-технического обеспечения, за соответствием указанных работ, конструкций и участков сетей требованиям технических регламентов и проектной документации. До проведения контроля за безопасностью строительных конструкций должен проводиться контроль за выполнением всех работ, которые оказывают влияние на безопасность таких конструкций и в соответствии с технологией строительства, реконструкции, капитального ремонта контроль за выполнением которых не может быть проведен после выполнения других работ, а также в случаях, предусмотренных проектной документацией, требованиями технических регламентов, должны проводиться испытания таких конструкций. По результатам проведения контроля за выполнением указанных работ, безопасностью указанных конструкций, участков сетей инженерно-технического обеспечения составляются акты освидетельствования указанных работ, конструкций, участков сетей инженерно-технического обеспечения.

При выявлении по результатам проведения контроля недостатков работ, конструкций, участков сетей инженерно-технического обеспечения застройщик или заказчик может потребовать проведения контроля за выполнением указанных работ, безопасностью указанных конструкций, участков сетей инженерно-технического обеспечения повторно после устранения вы-

явленных недостатков. Акты освидетельствования таких работ, конструкций, участков сетей инженерно-технического обеспечения должны составляться только после устранения выявленных недостатков.

В случаях, если выполнение других работ должно быть начато более чем через шесть месяцев со дня окончания проведения соответствующего контроля, контроль за выполнением работ, которые оказывают влияние на безопасность объекта капитального строительства и в соответствии с технологией строительства, реконструкции, капитального ремонта контроль за выполнением которых не может быть проведен после выполнения других работ, а также за безопасностью строительных конструкций и участков сетей инженерно-технического обеспечения, если устранение выявленных в процессе проведения строительного контроля недостатков невозможно без разборки или повреждения других строительных конструкций и участков сетей инженерно-технического обеспечения, должен быть проведен повторно с составлением соответствующих актов.

Замечания застройщика или заказчика, привлекаемых застройщиком или заказчиком для проведения строительного контроля лиц, осуществляющих подготовку проектной документации, о недостатках выполнения работ при строительстве, реконструкции, капитальном ремонте объекта капитального строительства должны быть оформлены в письменной форме. Об устранении указанных недостатков составляется акт, который подписывается лицом, предъявившим замечания об указанных недостатках, и лицом, осуществляющим строительство.

Порядок проведения строительного контроля может устанавливаться нормативными правовыми актами Российской Федерации.

Статья 39. Приемка объекта и выдача разрешения на ввод объекта в эксплуатацию

1. По завершении работ, предусмотренных договором и проектной документацией, подрядчик передает застройщику (заказчику) следующие документы:

1) оформленный в соответствии с установленными требованиями акт приемки объекта, подписанный подрядчиком;

2) комплект документации с подписями ответственных за строительство, реконструкцию лиц, удостоверяющими соответствие выполненных работ установленным требованиям, а также с отметками о внесении в документацию изменений, выполненных в установленном порядке;

3) комплект исполнительных геодезических схем, акты выноса на местность красных линий, линий регулирования застройки, высотных отметок и осей зданий и сооружений, линий инженерных коммуникаций;

4) паспорта качества, другие документы о качестве, сертификаты (в том числе пожарные), санитарно-эпидемиологические заключения на примененные строительные материалы, изделия, конструкции и оборудование, а также документированные результаты контроля этой продукции;

5) паспорта на установленное оборудование;

6) общий журнал работ с документированными результатами строительного контроля, а также с документированными замечаниями представителей органов государственного строительного надзора и отметками об их исполнении, а также специальные журналы работ;

7) журнал авторского надзора представителей организации, подготовившей проектную документацию, - в случае ведения такого журнала;

8) акты освидетельствования скрытых работ, промежуточной приемки отдельных конструкций, испытаний смонтированного инженерного оборудования и участков инженерных сетей;

9) предписания (акты) органов государственного строительного надзора и документы, свидетельствующие об их исполнении;

10) заключения организаций, ответственных за эксплуатацию сетей и объектов инженерно-технического обеспечения о готовности подключения построенного, реконструированного объекта к этим сетям;

11) иные предусмотренные законодательством и договором документы.

## 2. Застройщик (заказчик):

1) проверяет комплектность и правильность оформления представленных подрядчиком документов;

2) проверяет качество объекта - соответствие фактического состояния объекта, его элементов, инженерных систем и оборудования требованиям проектной документации, техническим регламентам и требованиям договора (путем контроля состава и качества выполненных строительных работ: опробований и испытаний инженерных систем объекта, индивидуальных и комплексных испытаний технологического оборудования, пробного выпуска продукции, испытаний строительных конструкций зданий и сооружений в случаях, предусмотренных техническими регламентами);

3) подписывает акт приемки объекта либо направляет подрядчику мотивированный отказ в подписании такого акта с указанием выявленных недостатков и предложениями о сроках их устранения.

При отсутствии недостатков или после устранения подрядчиком выявленных недостатков акт приемки подписывается застройщиком (заказчиком).

Подписанный обеими сторонами договора акт приемки объекта дает право застройщику ходатайствовать о выдаче разрешения на ввод объекта в эксплуатацию.

3. После подписания акта приемки застройщик или уполномоченное им лицо направляет в Администрацию сельского поселения, иной орган, выдавший разрешение на строительство, заявление о выдаче разрешения на ввод объекта в эксплуатацию.

Разрешение на ввод объекта в эксплуатацию представляет собой документ, который удостоверяет выполнение строительства, реконструкции, объекта капитального строительства в полном объеме в соответствии с разрешением на строительство, соответствие построенного, реконструированного, капитального строительства градостроительному плану земельного участка и проектной документации.

4. В соответствии с частью 3 статьи 55 Градостроительного кодекса Российской Федерации к заявлению о выдаче разрешения на ввод объекта в эксплуатацию прилагаются следующие документы:

- 1) правоустанавливающие документы на земельный участок;
- 2) градостроительный план земельного участка;
- 3) разрешение на строительство;
- 4) акт приемки объекта капитального строительства (в случае осуществления строительства, реконструкции на основании договора);
- 5) документ, подтверждающий соответствие построенного, реконструированного объекта капитального строительства требованиям технических регламентов и подписанный лицом, осуществляющим строительство;
- б) документ, подтверждающий соответствие параметров построенного, реконструированного объекта капитального строительства проектной документации и подписанный лицом, осуществляющим строительство (лицом, осуществляющим строительство, и застройщиком или заказчиком в случае осуществления строительства, реконструкции на основании договора);
- 7) документы, подтверждающие соответствие построенного, реконструированного объекта капитального строительства техническим условиям и подписанные представителями организаций, осуществляющих эксплуатацию сетей инженерно-технического обеспечения (при их наличии);
- 8) схема, отображающая расположение построенного, реконструированного объекта капитального строительства, расположение сетей инженерно-технического обеспечения в границах земельного участка и планировочную организацию земельного участка и подписанная лицом, осуществляющим строительство (лицом, осуществляющим строительство, и застройщиком или заказчиком в случае осуществления строительства, реконструкции на основании договора);
- 9) заключение органа государственного строительного надзора (в случае, если предусмотрено осуществление государственного строительного надзора) о соответствии построенного, реконструированного объекта капитального строительства требованиям технических регламентов и проектной документации, в том числе требованиям энергетической эффективности и требованиям оснащенности объекта капитального строительства приборами учета используемых энергетических ресурсов, заключение федерального государственного экологического надзора в случаях, предусмотренных частью 7 статьи 54 Градостроительного Кодекса Российской Федерации;
- 10) документ, подтверждающий заключение договора обязательного страхования гражданской ответственности владельца опасного объекта за причинение вреда в результате аварии на опасном объекте в соответствии с законодательством Российской Федерации об обязательном страховании гражданской ответственности владельца опасного объекта за причинение вреда в результате аварии на опасном объекте.

5. Администрация сельского поселения в течение десяти дней со дня поступления заявления о выдаче разрешения на ввод объекта в эксплуатацию обеспечивает проверку наличия и правильности оформления документов, указанных в части 4 настоящей статьи, осмотр объекта капитального строи-

тельства и принять решение о выдаче заявителю разрешения на ввод объекта в эксплуатацию или об отказе в выдаче такого разрешения с указанием причин принятого решения.

6. Основанием для принятия решения об отказе в выдаче разрешения на ввод объекта в эксплуатацию является:

- 1) отсутствие документов, указанных в части 4 настоящей статьи;
- 2) несоответствие объекта капитального строительства требованиям градостроительного плана земельного участка;
- 3) несоответствие объекта капитального строительства требованиям, установленным в разрешении на строительство;
- 4) несоответствие параметров построенного, реконструированного объекта капитального строительства проектной документации.

Основанием для отказа в выдаче разрешения на ввод объекта в эксплуатацию, кроме указанных оснований, является также невыполнение застройщиком требований, предусмотренных частью 18 статьи 51 Градостроительного кодекса Российской Федерации о том, что застройщик в течение десяти дней со дня получения разрешения на строительство обязан безвозмездно передать в орган, выдавший разрешение на строительство, один экземпляр копий материалов инженерных изысканий, проектной документации для размещения в информационной системе обеспечения градостроительной деятельности.

В таком случае разрешение на ввод объекта в эксплуатацию выдается только после передачи безвозмездно в орган, выдавший разрешение на строительство, копий материалов инженерных изысканий и проектной документации.

Разрешение на ввод объекта в эксплуатацию выдается застройщику в случае, если в орган, выдавший разрешение на строительство, передана безвозмездно копия схемы, отображающей расположение построенного, реконструированного объекта капитального строительства, расположение сетей инженерно-технического обеспечения в границах земельного участка и планировочную организацию земельного участка, для размещения такой копии в информационной системе обеспечения градостроительной деятельности.

7. Решение об отказе в выдаче разрешения на ввод объекта в эксплуатацию может быть оспорено в судебном порядке.

8. Разрешение на ввод объекта в эксплуатацию является основанием для постановки на государственный учет построенного объекта капитального строительства, внесения изменений в документы государственного учета реконструированного объекта капитального строительства.

В разрешении на ввод объекта в эксплуатацию должны содержаться сведения об объекте капитального строительства, необходимые для постановки построенного объекта капитального строительства на государственный учет или внесения изменений в документы государственного учета реконструированного объекта капитального строительства.

9. Форма разрешения на ввод объекта в эксплуатацию устанавливается Правительством Российской Федерации.



10. До 1 марта 2015 года не требуется получение разрешения на ввод объекта индивидуального жилищного строительства в эксплуатацию, а также представление данного разрешения для осуществления технического учета (инвентаризации) такого объекта, в том числе для оформления и выдачи технического паспорта такого объекта

## ГЛАВА 11. ВНЕСЕНИЕ ИЗМЕНЕНИЙ В ПРАВИЛА

Статья 40. Действие Правил по отношению к генеральному плану сельского поселения, документации по планировке территории.

1. После введения в действие настоящих Правил, генеральный план сельского поселения (при наличии), а также документация по планировке территории (при наличии) действуют в части, не противоречащей настоящим Правилам.

2. После введения в действие настоящих Правил Глава Администрации сельского поселения по представлению соответствующих заключений, Администрация сельского поселения, комиссия по землепользованию и застройке могут принимать решения о:

1) приведении в соответствие с настоящими Правилами ранее утвержденной и не реализованной документации по планировке территории, в том числе в части установленных настоящими Правилами градостроительных регламентов;

2) подготовке новой документации о планировке территории, которая после утверждения в установленном порядке может использоваться как основание для подготовки предложений о внесении изменений в настоящие Правила в части уточнения, изменения границ территориальных зон, состава территориальных зон, списков видов разрешенного использования недвижимости, показателей предельных размеров земельных участков и предельных параметров разрешенного строительства применительно к соответствующим территориальным зонам, подзонам.

Статья 41. Основание и инициатива по внесению изменений в Правила

1. Правом инициативы внесения изменений в настоящие Правила обладают органы государственной власти, органы местного самоуправления сельского поселения в лице Главы Администрации сельского поселения, Администрация сельского поселения, Совет Депутатов сельского поселения, органы общественного самоуправления, правообладатели объектов недвижимости.

Статья 42. Внесение изменений в Правила

1. Заявка, содержащая обоснование необходимости внесения изменений в настоящие Правила, а также соответствующие предложения направляются председателю комиссии по землепользованию и застройке.

Предложения могут относиться к формулировкам текста Правил, перечням видов разрешенного использования недвижимости, предельным параметрам разрешенного строительства, границам территориальных зон.

Заявка регистрируется, и ее копия не позднее следующего рабочего дня после поступления направляется Председателю комиссии по землепользованию и застройке. Председатель комиссии в течение 10 дней принимает решение о рассмотрении заявки либо об отказе в рассмотрении заявки с обоснованием причин и информирует об это заявителя.

В случае принятия решения о рассмотрении заявки Председатель комиссии обеспечивает подготовку соответствующего заключения или проведение публичных слушаний в порядке и сроки, определенные статьей 29 настоящих Правил.

На публичные слушания приглашаются правообладатели недвижимости, интересы которых затрагиваются, а также представители органов, уполномоченных регулировать и контролировать землепользование и застройку, другие заинтересованные лица. Позиция указанных органов по рассматриваемому вопросу должна быть письменно зафиксирована в соответствующих заключениях, представляемых в комиссию до проведения публичных слушаний и доступных для ознакомления всем заинтересованным лицам.

Во время проведения публичного слушания ведется стенограмма и протокол. По результатам публичных слушаний комиссия по землепользованию и застройке принимает заключение в виде протокола заседания комиссии и направляет его Главе Администрации сельского поселения с приложением протокола публичных слушаний. Решение комиссии, изложенное в протоколе заседания комиссии, по результатам публичных слушаний, является рекомендацией для Главы Администрации сельского поселения .

Глава Администрации сельского поселения принимает решение не позднее 7 дней с момента получения рекомендаций. В случае принятия положительного решения о внесении изменений в настоящие Правила Глава Администрации сельского поселения направляет проект соответствующих предложений в Совет Депутатов сельского поселения .

2. Правовые акты об изменениях в настоящие Правила вступают в силу со дня официального опубликования.

3. Изменения частях II, III настоящих Правил, касающиеся границ территориальных зон, видов и предельных параметров разрешенного использования земельных участков, иных объектов недвижимости, могут быть внесены только при наличии положительного заключения Администрации сельского поселения .

Изменения в статьи 47 - 49 настоящих Правил могут быть внесены только при наличии положительных заключений соответственно:

- а) орган, уполномоченный в области охраны окружающей среды;
- б) территориальный отдел управления Роспотребнадзора по Чукотскому автономному округу,
- в) орган, уполномоченный в области охраны культурного наследия по городскому поселению .

## ГЛАВА 12. КОНТРОЛЬ ЗА ИСПОЛЬЗОВАНИЕМ ЗЕМЕЛЬНЫХ УЧАСТКОВ И ИНЫХ ОБЪЕКТОВ НЕДВИЖИМОСТИ. ОТВЕТСТВЕННОСТЬ ЗА НАРУШЕНИЯ ПРАВИЛ

Статья 43. Изменение одного вида на другой вид разрешенного использования земельных участков и иных объектов недвижимости.

1. Порядок изменения одного вида на другой вид разрешенного использования земельных участков и иных объектов недвижимости определяется градостроительным законодательством, настоящими Правилами.

2. Изменение одного вида на другой вид разрешенного использования земельных участков и иных объектов недвижимости реализуется на основании градостроительных регламентов, установленных настоящими Правилами.

3. Правом на изменение одного вида на другой вид разрешенного использования земельных участков и иных объектов недвижимости обладают:

1) собственники земельных участков, являющиеся одновременно собственниками расположенных на этих участках зданий, строений, сооружений;

2) собственники зданий, строений, сооружений, владеющие земельными участками на праве аренды;

3) лица, владеющие земельными участками на праве аренды, срок которой согласно договору аренды составляет не менее пяти лет (за исключением земельных участков, предоставленных для конкретного вида целевого использования из состава земель общего пользования);

4) лица, владеющие земельными участками на праве аренды, срок которой составляет менее пяти лет, но при наличии в договоре аренды согласия собственника на изменение одного вида на другой вид разрешенного использования земельных участков и иных объектов недвижимости (за исключением земельных участков, предоставленных для конкретного вида целевого использования из состава земель общего пользования);

5) лица, владеющие зданиями, строениями, сооружениями, их частями на праве аренды при наличии в договоре аренды согласия собственника на изменение одного вида на другой вид разрешенного использования объектов недвижимости;

6) собственники квартир в многоквартирных домах - в случаях, когда одновременно имеются следующие условия и соблюдаются следующие требования:

а) многоквартирные дома расположены в территориальных зонах, где настоящими Правилами предусмотрена возможность изменения жилого назначения расположенных на первых этажах помещений в нежилое;

б) обеспечиваются требования о наличии изолированного входа в такие квартиры, помещения (минуя помещения общего пользования многоквартирных домов);

в) соблюдаются требования технических регламентов безопасности (а до введения их в действие - требования строительных норм и правил, иных обязательных требований).

4. Изменение одного вида на другой вид разрешенного использования земельных участков и иных объектов недвижимости осуществляется при условии:

1) получения лицом, обладающим правом на изменение одного вида на другой вид разрешенного использования земельных участков и иных объектов недвижимости, специального согласования посредством публичных слушаний в порядке, определенном настоящими Правилами, - в случаях, когда испрашиваемый вид разрешенного использования земельных участков и иных объектов недвижимости является условно разрешенным;

2) выполнения технических регламентов - в случаях, когда изменение одного вида на другой вид разрешенного использования земельных участков и иных объектов недвижимости связано с необходимостью подготовки проектной документации и получением разрешения на строительство;

3) получения лицом, обладающим правом на изменение одного вида на другой вид разрешенного использования земельных участков и иных объектов недвижимости, от органов архитектуры и градостроительства заключения о том, что изменение одного вида на другой вид разрешенного использования земельных участков и иных объектов недвижимости не связано с необходимостью подготовки проектной документации и может быть осуществлено без получения разрешения на строительство, - в соответствующих случаях.

#### Статья 44. Контроль за использованием объектов недвижимости

Контроль за использованием объектов недвижимости осуществляют должностные лица надзорных и контролирующих органов, которым в соответствии с законодательством предоставлены такие полномочия.

Должностные лица надзорных и контролирующих органов, действуя в соответствии с законодательством, вправе производить наружный и внутренний осмотр объектов недвижимости, получать от правообладателей недвижимости необходимую информацию, знакомиться с документацией, относящейся к использованию и изменению объектов недвижимости.

Правообладатели объектов недвижимости обязаны оказывать должностным лицам надзорных и контрольных органов, действующим в соответствии с законодательством, содействие в выполнении ими своих обязанностей.

#### Статья 45. Ответственность за нарушения Правил

За нарушение настоящих Правил физические и юридические лица, а также должностные лица несут ответственность в соответствии с законодательством Российской Федерации, Чукотского автономного округа, иными нормативными правовыми актами.

## ЧАСТЬ II. СХЕМА ГРАДОСТРОИТЕЛЬНОГО ЗОНИРОВАНИЯ. СХЕМА ЗОН С ОСОБЫМИ УСЛОВИЯМИ ИСПОЛЬЗОВАНИЯ ТЕРРИТОРИЙ

Статья 46. Схема градостроительного зонирования сельского поселения.

КАРТА-СХЕМА  
границы сельского поселения Чуванское



Граница сельского поселения Чуванское.

ЖИЛЫЕ ЗОНЫ

Ж-1 Зона малоэтажной жилой застройки

ЗОНЫ СМЕШАННОГО НАЗНАЧЕНИЯ

ОЖ Зона общественно-жилого значения

ПРОИЗВОДСТВЕННЫЕ ЗОНЫ

П-1 Зона производственно-коммунальных объектов

ЗОНЫ ИНЖЕНЕРНОЙ И ТРАНСПОРТНОЙ ИНФРАСТРУКТУРЫ

Т-1 Зона объектов инженерной инфраструктуры и коммунально-складских организаций

ЗОНА РЕКРЕАЦИОННОГО НАЗНАЧЕНИЯ

Р-1 Зона рекреационно-ландшафтных территорий

ПРОЧИЕ ЗОНЫ


Основные улицы и дороги

Схема градостроительного зонирования  
сельского поселения Чуванское




КАРТА-СХЕМА  
границы сельского поселения Чуванское




 Граница сельского поселения Чуванское.


**ЖИЛЫЕ ЗОНЫ**

 Ж-1 Зона малоэтажной жилой застройки


**ЗОНЫ СМЕШАННОГО НАЗНАЧЕНИЯ**

 ОЖ Зона общественно-жилого значения


**ПРОИЗВОДСТВЕННЫЕ ЗОНЫ**

 П-1 Зона производственно-коммунальных объектов


**ЗОНЫ ИНЖЕНЕРНОЙ И ТРАНСПОРТНОЙ ИНФРАСТРУКТУРЫ**

 Т-1 Зона объектов инженерной инфраструктуры и коммунально-складских организаций

**ЗОНА РЕКРЕАЦИОННОГО НАЗНАЧЕНИЯ**

 Р-1 Зона рекреационно-ландшафтных территорий

**ПРОЧИЕ ЗОНЫ**

 Основные улицы и дороги

**ПЛАНИРОВОЧНЫЕ ОГРАНИЧЕНИЯ**


 Охранные зоны электрических сетей

Схема зон с особыми условиями использования  
сельского поселения Чуванское



### ЧАСТЬ III. ГРАДОСТРОИТЕЛЬНЫЕ РЕГЛАМЕНТЫ

**Статья 48. Перечень территориальных зон, выделенных на карте градостроительного зонирования территории.**

#### **ЖИЛЫЕ ЗОНЫ**

**Ж-1** Зона застройки малоэтажными жилыми домами

#### **ЗОНЫ СМЕШАННОГО НАЗНАЧЕНИЯ**

**ОЖ** Зона общественно-жилого назначения

#### **ПРОИЗВОДСТВЕННЫЕ ЗОНЫ**

**П-1** Зона производственно-коммунальных объектов

#### **ЗОНЫ ИНЖЕНЕРНОЙ И ТРАНСПОРТНОЙ ИНФРАСТРУКТУРЫ**

**Т-1** Зона объектов инженерной инфраструктуры и коммунально-складских организаций

#### **СПЕЦИАЛЬНЫЕ ЗОНЫ**

**С-1** Зона больниц, госпиталей и медицинских комплексов

#### **ЗОНЫ РЕКРЕАЦИОННОГО НАЗНАЧЕНИЯ**

**Р-1** Зона рекреационно-ландшафтных территорий

Статья 49. Градостроительные регламенты территориальных зон по основным, вспомогательным и условно-разрешенным видам

**1. Градостроительные регламенты всех видов территориальных зон применяются с учетом ограничений, определенных Статьями 50, 51 настоящих Правил, иными документами ограничений по условиям охраны объектов культурного наследия, а также по экологическим условиям и нормативному режиму хозяйственной деятельности.**

2. Площадь озелененной территории микрорайона (квартала) в соответствии с СНиП 2.07.01-89\* следует принимать не менее 6 кв. м на человека (без учета участков школ и детских дошкольных учреждений).

3. Объекты, предназначенные для обеспечения функционирования и нормальной эксплуатации объектов недвижимости - инженерно-технические объекты, сооружения и коммуникации (электро-, водо-, газообеспечение, канализация, телефонизация и т.д.), объекты и предприятия связи, общественные туалеты, объекты санитарной очистки территории – могут размещаться в со-



ставе всех территориальных зон при соблюдении нормативных разрывов с прочими объектами капитального строительства.

4. На территории участка жилой застройки допускается размещение в нижних этажах жилого дома встроенно-пристроенных нежилых объектов при условии, если предусматриваются:

- обособленные от жилой территории входы для посетителей;
- индивидуальные системы инженерного обеспечения встроенных помещений.

5. Размещение детских дошкольных учреждений в первых этажах жилых домов требует дополнительно обеспечения нормативных показателей: освещенности, инсоляции, площади и кубатуры помещений, высоты основных помещений не менее 3 метров в чистоте и организации прогулочных площадок на расстоянии от входа в помещение детского сада не более чем 30 м, а от окон жилого дома – не менее 15 м.

6. Доля встроенного нежилого фонда в общем объеме фонда на участке жилой застройки не должна превышать 20 %.

Прочие параметры жилой застройки (зоны Ж-1,) определяются в соответствии со СНиП 2.07.01-89 «Градостроительство. Планировка и застройка городских и сельских поселений», а также другими действующими нормативными документами.

## **ЖИЛЫЕ ЗОНЫ**

При проектировании и строительстве жилых зданий должны быть предусмотрены меры, обеспечивающие выполнение санитарно-эпидемиологических и экологических требований по охране здоровья людей и окружающей природной среды в соответствии с действующим законодательством.

### **Ж-1 Зона застройки малоэтажными жилыми домами**

Зона предназначена для застройки многоквартирными малоэтажными жилыми домами, допускается размещение объектов социального и культурно-бытового обслуживания населения, преимущественно местного значения, иных объектов согласно градостроительным регламентам.

#### **Основные виды разрешенного использования:**

- многоквартирные жилые дома 2-3 этажа;
- блокированные жилые дома в 1-3 этажа с придомовыми участками;
- индивидуальные жилые дома 1-3 этажа с приусадебными земельными участками;
- общежития, связанные с производством и образованием;
- детские дошкольные учреждения;
- школы общеобразовательные;
- многопрофильные учреждения дополнительного образования;
- амбулаторно-поликлинические учреждения;
- пункты оказания первой медицинской помощи;

- отделения, участковые пункты милиции;
- детские площадки, площадки для отдыха;
- площадки для выгула собак;
- спортивные площадки.

**Вспомогательные виды разрешенного использования:**

- гостиницы;
- гостевые автостоянки для временного хранения индивидуальных легковых автомобилей;
- Ведение садоводства и огородничества.

**Условно разрешенные виды использования:**

- многоквартирные многоэтажные жилые дома 5 этажей;
- аптеки;
- специальные жилые дома для престарелых и инвалидов;
- офисы;
- административно-хозяйственные и общественные учреждения и организации районного и локального уровня;
- учреждения среднего специального и профессионального образования без учебно-лабораторных и учебно-производственных корпусов и мастерских;
- конфессиональные объекты;
- учреждения социальной защиты;
- физкультурно-оздоровительные сооружения;
- учреждения культуры и искусства местного и районного значения;
- магазины;
- встроенно-пристроенные обслуживающие объекты;
- объекты бытового обслуживания;
- предприятия общественного питания;
- временные торговые объекты;
- учреждения жилищно-коммунального хозяйства;
- гаражи индивидуальных легковых автомобилей:
  - встроенные или встроенно-пристроенные;
  - боксового типа для инвалидов.
- автостоянки для постоянного хранения индивидуальных легковых автомобилей;
- автостоянки для временного хранения индивидуальных легковых автомобилей:
  - открытые;

Предельные размеры земельных участков и предельные параметры разрешенного строительства, реконструкции объектов капитального строительства для зоны застройки малоэтажными жилыми домами (Ж-2):

- минимальная ширина земельного участка 16 м;
- минимальная площадь земельного участка 260 м<sup>2</sup>;
- минимальный отступ от границы земельного участка (красной линии) 3м;

- минимальное количество этажей 1;
- максимальное количество этажей 3;
- максимальный процент застройки в границах земельного участка – 50%.

## **ЗОНЫ СМЕШАННОГО НАЗНАЧЕНИЯ**

### **ОЖ Зона общественно-жилого назначения**

Зона предназначена для формирования многофункциональной жилой и общественной застройки с широким спектром коммерческих и обслуживающих функций местного и районного значения.

#### **Основные виды разрешенного использования:**

- многоквартирные жилые дома 4-5этажей;
- многоквартирные здания смешанного использования: с жилыми единицами в верхних этажах и размещением в нижних этажах офисов и объектов культурного и обслуживающего назначения при условии поэтажного разделения различных видов использования;
- многоквартирные жилые дома 2-4 этажа;
- блокированные жилые дома в 1-3 этажа с придомовыми участками;
- специальные жилые дома для престарелых и инвалидов;
- общежития, связанные с производством и образованием;
- многофункциональные административные, обслуживающие и деловые объекты в комплексе с жилыми зданиями;
- организации, учреждения, управления;
- детские дошкольные учреждения;
- школы общеобразовательные;
- многопрофильные учреждения дополнительного образования;
- учреждения среднего специального и профессионального образования без учебно-лабораторных и учебно-производственных корпусов и мастерских;
- многофункциональные деловые и обслуживающие здания;
- станции скорой помощи;
- амбулаторно-поликлинические учреждения;
- аптеки;
- пункты оказания первой медицинской помощи;
- гостиницы;
- информационные туристические центры;
- учреждения социальной защиты;
- физкультурно-оздоровительные сооружения;
- плавательные бассейны;
- бани, сауны;
- спортивные залы;
- учреждения культуры и искусства;
- кинотеатры, видео салоны;
- магазины;
- встроенно-пристроенные обслуживающие объекты;

- торгово-выставочные комплексы;
- крупные торговые комплексы;
- объекты бытового обслуживания;
- предприятия общественного питания;
- учреждения жилищно-коммунального хозяйства;
- отдельно-стоящие РОВД, отделы ГИБДД;
- отделения, участковые пункты милиции;
- пожарные части;
- ветлечебницы без содержания животных;
- детские площадки, площадки для отдыха;
- хозяйственные площадки;
- объекты пожарной охраны;
- спортивные площадки;
- транспортные агентства по сервисному обслуживанию населения: кассы по продаже билетов, менеджерские услуги и т.д.;
- телевизионные и радиостудии;
- жилищно-эксплуатационные организации и аварийно-диспетчерские службы;

#### **Вспомогательные виды разрешенного использования:**

- гаражи индивидуальных легковых автомобилей:
  - 1-2 этажные;
  - встроенные или встроенно-пристроенные.
- автостоянки для постоянного хранения индивидуальных легковых автомобилей;
- автостоянки для временного хранения индивидуальных легковых автомобилей:
  - гостевые;
  - открытые;
  - многоэтажные;
  - Ведение садоводства и огородничества.

#### **Условно разрешенные виды использования:**

- проектные, научно-исследовательские и изыскательские организации;
- профессиональные объекты;
- рынки;
- временные торговые объекты;
- предприятия автосервиса;
- общественные туалеты;
- антенны сотовой, радиорелейной и спутниковой связи.
- площадки для выгула собак.

Предельные размеры земельных участков и предельные параметры разрешенного строительства, реконструкции объектов капитального строительства в зоне ОЖ:

- минимальная ширина земельного участка – 20 м;

- минимальная площадь земельного участка – 400 м<sup>2</sup>;
- минимальный отступ от границы земельного участка (красной линии) – 3м;
- максимальный процент застройки в границах земельного участка – 50%.

## **ПРОИЗВОДСТВЕННЫЕ ЗОНЫ**

1. Территория, занимаемая площадками (земельными участками) промышленных предприятий и других производственных объектов, учреждениями и предприятиями обслуживания, должна составлять не менее 60% всей территории производственной зоны.

2. Нормативный размер участка промышленного предприятия принимается равным отношению площади его застройки к показателю нормативной плотности застройки площадок промышленных предприятий в соответствии со СНиП II-89-80.

3. Предприятия, группы предприятий, их отдельные здания и сооружения с технологическими процессами, являющиеся источниками негативного воздействия на среду обитания и здоровье человека, необходимо отделять от жилой застройки санитарно-защитными зонами

4. Санитарно-защитная зона (СЗЗ) отделяет территорию промышленной площадки от жилой застройки, ландшафтно-рекреационной зоны, зоны отдыха.

5. Режим содержания санитарно-защитных зон в соответствии с СанПиН 2.2.1/2.1.1.1200-03 «Санитарно-защитные зоны и санитарная классификация предприятий, сооружений и иных объектов»

6. Со стороны селитебной территории необходимо предусмотреть полосу древесно-кустарниковых насаждений шириной не менее 50 м, а при ширине зоны до 100 м – не менее 20 м.

### **П–1. Зона производственно-коммунальных объектов**

Зона П-1 выделена для обеспечения правовых условий формирования промышленных и производственно-коммунальных предприятий различного класса вредности (I – V), деятельность которых связана с шумом, загрязнением, интенсивным движением большегрузного транспорта. Класс вредности зоны назначается в зависимости от объектов, находящихся в ней. Сочетание различных видов разрешенного использования недвижимости в единой зоне возможно только при условии соблюдения нормативных санитарных требований.

#### **Основные виды разрешенного использования недвижимости:**

- промышленные и коммунально-складские предприятия различного класса вредности;
- производственные базы и складские помещения строительных и других предприятий, требующие большегрузного транспорта;

- объекты складского назначения различного профиля;
- объекты технического и инженерного обеспечения предприятий;
- производственно-лабораторные корпуса;
- офисы, конторы;
- автотранспортные предприятия;
- автобусные парки;
- гаражи боксового типа, многоэтажные, автостоянки на отдельном земельном участке;
- гаражи и автостоянки для постоянного хранения грузовых автомобилей;
- станции технического обслуживания автомобилей, авторемонтные предприятия;
- отделения, участковые пункты милиции;
- объекты пожарной охраны;
- зеленые насаждения.

**Вспомогательные виды разрешенного использования:**

- открытые стоянки краткосрочного хранения автомобилей, площадки транзитного транспорта с местами хранения автобусов, грузовиков, легковых автомобилей;
- автостоянки для временного хранения грузовых автомобилей.

**Условно разрешенные виды использования:**

- проектные, научно-исследовательские, конструкторские и изыскательские организации, связанные с обслуживанием предприятий;
- гаражи боксового типа, многоэтажные, автостоянки на отдельном земельном участке;
- гаражи и автостоянки для постоянного хранения грузовых автомобилей;
- автозаправочные станции;
- навигационные знаки, маяки;
- санитарно-технические сооружения и установки коммунального назначения, склады временного хранения утильсырья;
- автозаправочные станции;
- санитарно-технические сооружения и установки коммунального назначения, склады временного хранения утильсырья;
- отдельно стоящие объекты бытового обслуживания;
- киоски, лоточная торговля, временные павильоны розничной торговли и обслуживания населения;
- предприятия общественного питания (кафе, столовые, буфеты), связанные с непосредственным обслуживанием производственных и промышленных предприятий.

Предельные размеры земельных участков и предельные параметры разрешенного строительства, реконструкции объектов капитального строительства в зонах П-1:

- минимальная ширина земельного участка – 20 м;
- минимальная площадь земельного участка – 600 м<sup>2</sup>;
- минимальный отступ от границы земельного участка (красной линии) – 3 м;
- максимальное количество этажей – 3;
- максимальный процент застройки в границах земельного участка – 60%.

## **ЗОНЫ ИНЖЕНЕРНОЙ И ТРАНСПОРТНОЙ ИНФРАСТРУКТУР**

### **Т-1 Зона объектов инженерной инфраструктуры и коммунально-складских организаций**

Зона выделяется для размещения крупных объектов инженерной инфраструктуры и коммунально-складских организаций; режим использования территории определяется в соответствии с назначением объекта согласно требований специальных нормативов и правил.

## **СПЕЦИАЛЬНЫЕ ЗОНЫ**

Специальные зоны выделены для обеспечения правовых условий осуществления разных видов деятельности, которые объединены одним общим требованием – они могут развиваться здесь только при получении специальных согласований.

### **С-1 Зона больниц, госпиталей, медицинских комплексов**

#### **Виды использования недвижимости:**

- больницы, госпитали общего типа;
- пункты оказания первой медицинской помощи;
- поликлиники;
- консультативные поликлиники;
- аптеки;
- станции скорой помощи;
- интернаты для престарелых инвалидов;
- дома ребенка;
- приюты, ночлежные дома;
- библиотеки, архивы;
- информационные, компьютерные центры;
- аллеи, скверы;
- спортплощадки, теннисные корты;
- спортзалы, залы рекреации (с бассейном или без), бассейны;
- реабилитационные восстановительные центры;

- отделения связи;
- почтовые отделения, телефонные и телеграфные станции;
- магазины товаров первой необходимости общей площадью не более 400 кв. м;
- объекты, связанные с отправлением культа;
- гостиницы;
- жилые дома для медицинского и обслуживающего персонала;
- специализированные жилые дома для больных, нуждающихся в постоянном медицинском наблюдении;
- парковки перед объектами оздоровительных, обслуживающих и коммерческих видов использования;
- отдельно стоящие или встроенные в здания гаражи;
- открытые автостоянки;
- антенны сотовой, радиорелейной и спутниковой связи.

## **Р-1 ЗОНА РЕКРЕАЦИОННО – ЛАНДШАФТНЫХ ТЕРРИТОРИЙ**

Зона Р-1 выделена для обеспечения правовых условий сохранения и использования существующего природного ландшафта и создания экологически чистой окружающей среды в интересах здоровья и общего благополучия населения при соблюдении нижеследующих видов и параметров разрешенного использования недвижимости.

### **Основные разрешенные виды использования недвижимости:**

- зоны тундры без размещения в ней производственных объектов.

### **Разрешенные виды использования, сопутствующие основным:**

- элементы дизайна;
- скульптурные композиции;
- объекты декоративно-монументального искусства;
- малые архитектурные формы.

### **Виды использования, требующие специального согласования:**

- санатории, профилактории, дома отдыха;
- детские оздоровительные дачи дошкольных учреждений;
- интернаты для престарелых;
- базы отдыха;
- тренировочные базы;
- гостиницы, дома приема гостей, центры обслуживания туристов;
- спортзалы, залы рекреации (с бассейнами или без.);
- универсальные спортивные и развлекательные комплексы;
- спортарены (с трибунами);
- велотреки;
- мотодромы;
- ипподромы;



- места для пикников, вспомогательные строения и инфраструктура для отдыха;
- кемпинги;
- лодочные и спасательные станции;
- прокат игрового и спортивного инвентаря;
- предприятия общественного питания (кафе, рестораны);
- пункты оказания первой медицинской помощи;
- общественные туалеты;
- игровые площадки;
- спортплощадки;
- объекты пожарной охраны;
- объекты, связанные с управлением культа;
- ветеринарные приемные пункты;
- парковки перед объектами обслуживающих, оздоровительных и спортивных видов использования;
- военные городки;
- пункты передержки животных.

#### **Статья 50. Перечень зон ограничений и обременений использования земель сельского поселения Чуванское**

##### **1. Санитарно-защитные зоны**

**Статья 51. Установление видов разрешенного использования земель в границах зон ограничений и обременений земель сельского поселения Чуванское.**

1. Использование земельных участков и объектов капитального строительства, расположенных в пределах зон, обозначенных на Схеме статьи 46 настоящих Правил, осуществляется в соответствии с градостроительными регламентами по видам разрешенного использования земельных участков и объектов капитального строительства и предельным параметрам разрешенного строительства, реконструкции, определенными статьей 49 настоящих Правил с учетом ограничений, установленных законами, иными нормативными правовыми актами применительно к зонам с особым использованием территорий.

2. Земельные участки и иные объекты недвижимости, которые расположены в пределах зон, обозначенных на Схеме статьи 46 настоящих Правил, чьи характеристики не соответствуют ограничениям, установленным законами, иными нормативными правовыми актами применительно к зонам ограничений по экологическим условиям и нормативному режиму хозяйственной деятельности, являются объектами недвижимости, несоответствующими настоящим Правилам.

## 1. Санитарно-защитные зоны

Ограничения использования земельных участков и объектов капитального строительства установлены следующими нормативными правовыми актами:

СанПиН 2.2.1/2.1.1.1200-03 «Санитарно-защитные зоны и санитарная классификация предприятий, сооружений и иных объектов»

СНиП 2.07.01-89\*, п. 9.3, п.7.8 (Градостроительство. Планировка и застройка городских и сельских поселений)

**Виды запрещенного использования земельных участков и иных объектов недвижимости, расположенных в границах санитарно-защитных зон:**

- объекты для постоянного проживания людей;
- коллективные или индивидуальные дачные и садово-огородные участки;
- предприятия по производству лекарственных веществ, лекарственных средств и (или) лекарственных форм;
- склады сырья и полупродуктов для фармацевтических предприятий в границах санитарно-защитных зон и на территории предприятий других отраслей промышленности, а также в зоне влияния их выбросов при концентрациях выше 0,1 ПДК для атмосферного воздуха;
- предприятия пищевых отраслей промышленности;
- оптовые склады продовольственного сырья и пищевых продуктов;
- комплексы водопроводных сооружений для подготовки и хранения питьевой воды;
- размещение спортивных сооружений;
- парки;
- образовательные и детские учреждения;
- лечебно-профилактические и оздоровительные учреждения общего пользования.

**Условно разрешенные виды использования,** которые могут быть разрешены по специальному согласованию с территориальными органами санитарно-эпидемиологического и экологического контроля:

- зеленые насаждения;
- малые формы и элементы благоустройства;
- предприятия, их отдельные здания и сооружения с производствами меньшего класса вредности, чем основное производство;
- пожарные депо;
- бани;
- прачечные;
- объекты торговли и общественного питания;
- гаражи, площадки и сооружения для хранения общественного и индивидуального транспорта;

- автозаправочные станции;
- связанные с обслуживанием данного предприятия здания управления, конструкторские бюро, учебные заведения, поликлиники, научно-исследовательские лаборатории, спортивно-оздоровительные сооружения для работников предприятия, общественные здания административного назначения;
- нежилые помещения для дежурного аварийного персонала и охраны предприятий, помещения для пребывания работающих по вахтовому методу;
- электроподстанции;
- артезианские скважины для технического водоснабжения;
- водоохлаждающие сооружения для подготовки технической воды;
- канализационные насосные станции;
- сооружения оборотного водоснабжения;
- питомники растений для озеленения промплощадки, предприятий и санитарно-защитной зоны.

## **ПЕРЕЧЕНЬ НОРМАТИВНЫХ ПРАВОВЫХ АКТОВ**

1. Градостроительный кодекс Российской Федерации от 29.12.2004 N 190-ФЗ;
2. Земельный кодекс Российской Федерации от 25.10.2001 N 136-ФЗ;
3. Лесной кодекс Российской Федерации от 04.12.2006 N 200-ФЗ;
4. Гражданский кодекс Российской Федерации
5. Водный кодекс Российской Федерации от 03.06.2006 N 74-ФЗ;
6. Жилищный кодекс Российской Федерации от 29.12.2004 N 188-ФЗ;
7. Федеральный закон от 29.12.2004 года № 191-ФЗ «О введении в действие Градостроительного кодекса Российской Федерации»;
8. Федеральный закон от 25.10.2001 N 137-ФЗ «О введении в действие Земельного кодекса Российской Федерации»;
9. Федеральный закон от 29.12.2004 N 189-ФЗ «О введении в действие Жилищного кодекса Российской Федерации»;
10. Федеральный закон от 06.10.2003 года № 131-ФЗ «Об общих принципах организации местного самоуправления в Российской Федерации»;
11. Федеральный закон от 21 июля 1997 года № 122-ФЗ «О государственной регистрации прав на недвижимое имущество и сделок с ним»;
12. Федеральный закон от 30 марта 1999 года № 52-ФЗ «О санитарно-эпидемиологическом благополучии населения»;
13. Федеральный закон от 10 января 2002 года № 7-ФЗ «Об охране окружающей среды»;
14. Постановление Правительства Российской Федерации от 09 июня 2006 г. № 363 «Об информационном обеспечении градостроительной деятельности»;

15. Постановление Правительства РФ от 20 июня 2006 г. № 384 «Об утверждении правил определения границ зон охраняемых объектов и согласования градостроительных регламентов для таких зон»;
16. Федеральный закон от 10 января 2002 года № 7-ФЗ «Об охране окружающей среды»
17. Федеральный закон от 25 июня 2002 года № 73-ФЗ «Об объектах культурного наследия (памятниках истории и культуры) народов Российской Федерации»;
18. Федеральный закон от 18 июня 2001 года № 78-ФЗ «О землеустройстве».
19. Устав сельского поселения.
20. СНиПы, СанПиНы и др. нормативно-технические документы по вопросам градостроительной деятельности.