



АДМИНИСТРАЦИЯ
АНАДЫРСКОГО МУНИЦИПАЛЬНОГО РАЙОНА

ПОСТАНОВЛЕНИЕ

от 15 февраля 2023 г.

г. Анадырь

№ 96

**О выдаче Обществу с ограниченной ответственностью
«Научно-производственное объединение «Импульс» разрешения
на использование земель или земельного участка, находящихся
в государственной или муниципальной собственности,
без предоставления земельного участка и установления
сервитута, публичного сервитута**

В соответствии со статьями 39.33, 39.34, 39.35 Земельного кодекса Российской Федерации, частью 2 статьи 3.3 Федерального закона от 25 октября 2001 года № 137-ФЗ «О введении в действие Земельного кодекса Российской Федерации», постановлением Правительства Российской Федерации от 27 ноября 2014 года № 1244 «Об утверждении Правил выдачи разрешения на использование земель или земельного участка, находящихся в государственной или муниципальной собственности», постановлением Правительства Чукотского автономного округа от 24 июля 2015 года № 413 «Об утверждении Порядка и условий размещения объектов на землях или земельных участках, находящихся в государственной или муниципальной собственности, на территории Чукотского автономного округа без предоставления земельных участков и установления сервитутов», постановлением Администрации Анадырского муниципального района от 29 июня 2022 года № 507 «Об утверждении административного регламента по предоставлению муниципальной услуги «Выдача разрешения на использование земель или земельного участка, находящихся в государственной или муниципальной собственности, без предоставления земельного участка и установления сервитута, публичного сервитута», на основании заявления Общества с ограниченной ответственностью «Научно-производственное объединение «Импульс» от 29 декабря 2022 года № 901 о выдаче разрешения на использование земель или земельного участка, находящихся в государственной или муниципальной собственности, без предоставления земельного участка и установления сервитута, публичного сервитута,

Администрация Анадырского муниципального района

ПОСТАНОВЛЯЕТ:

1. Выдать Обществу с ограниченной ответственностью «Научно-производственное объединение «Импульс» разрешение на использование земель, местоположение земель: Чукотский автономный округ, р-н Анадырский, район месторождения Валунистый, площадь 112085 квадратных метров, согласно прилагаемой схемы. Цель использования - «Строительство и эксплуатация линейно-кабельного сооружения связи «Волоконно-оптическая линия связи» - линии связи, линейно-кабельные сооружения связи и иные сооружения связи, на размещение которых не требуется разрешения на строительство. Срок использования - 1 год.

2. В случае, если использование земельного участка на основании разрешения на использование земельного участка приведёт к порче либо к уничтожению плодородного слоя почвы в границах земельного участка, Общество с ограниченной ответственностью «Научно-производственное объединение «Импульс» обязано:

1) привести земельный участок в состояние, пригодное для его использования в соответствии с разрешённым использованием;

2) выполнить необходимые работы по рекультивации земельного участка.

3. В случае изменения действующего законодательства Общество с ограниченной ответственностью «Научно-производственное объединение «Импульс» обязуется незамедлительно направить в Администрацию Анадырского муниципального района необходимые документы для внесения соответствующих изменений в разрешение на использование земель или земельного участка, находящихся в государственной собственности или муниципальной собственности, без предоставления земель или земельного участка и установления сервитута, публичного сервитута.

4. Действие разрешения на использование земель или земельного участка прекращается со дня предоставления земель или земельного участка гражданину или юридическому лицу.

5. Настоящее постановление подлежит размещению на официальном сайте Администрации Анадырского муниципального района в информационно-телекоммуникационной сети «Интернет».

6. Контроль за исполнением настоящего постановления возложить на заместителя Главы Администрации - начальника Управления финансов, экономики и имущественных отношений Администрации Анадырского муниципального района Хамченко Н.А.

Приложение
к постановлению Администрации
Анадырского муниципального района
от 15 февраля 2023 г. № 96

СХЕМА
координат характерных точек границ
территории используемых земель



Соединение с листом 2


Наименование участка	Наименование земельного участка	Х. м	У. м	Длинные стороны участка	Расстояние (м)
391	н1	1155386.5	6559144.01	227.12	2.31
	н2	1155386.5	6559144.01	252.22	5.33
	н3	1155411.8	6559083.51	112.33	63.35
	н4	1155386.5	6559144.01	-	-

Условные обозначения:

- Граница земельного участка по сведениям ГИИ
- Граница образуемого земельного участка земельного участка
- №
- 87:04:010003:408 Характерная точка земельного участка земельного участка
- 87:04:010003:408 Кадастровый квартал
- 87:04:010003:408 Кадастровый номер земельного участка

Масштаб 1:2000

37-87-01-PP			
Справительство Волжско-камчатской линии связи в Ангарской районе Чусовского областного округа			
Имя	Кол. л.	Лист	Датум
Резерв	Имя	Лист	Датум
И. комп.	И. комп.	Лист	Датум
Исполнитель: <i>Александр</i>		Лист	1
И. комп. <i>Александр</i>		Лист	1
Схема графическая к кадастровому плану № 87:04:010003:408			

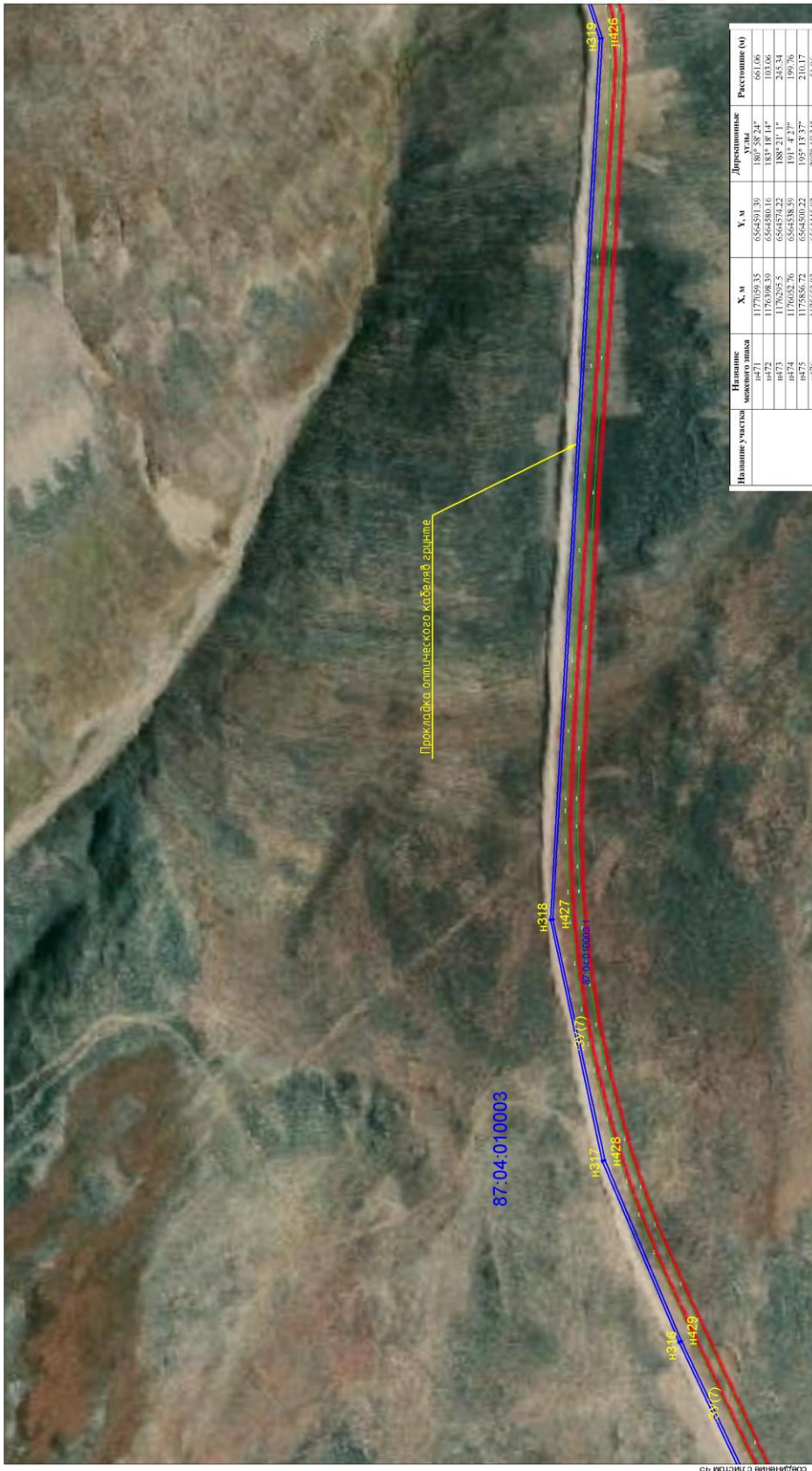


Наименование участка	Наименование земельного участка	Х. м	У. м	Дирекционные углы	Расстояние (м)
377	п459	1180726.34	6565547.66	200° 9' 43"	37.46
	п460	1180801.18	6565544.75	187° 42' 35"	249.62
	п461	1179665.52	6565435.98	190° 2' 43"	438.37
	п463	1179513.98	6565335.97	188° 11' 24"	224.49
	п465	1178978.01	6565278.43	194° 23' 18"	105.72
	п467	1178329.70	6565087.8	200° 45' 56"	163.38
	п468	1178186.98	6564929.36	203° 37' 13"	349.23
	п469	1177683.75	6564809.29	200° 29' 2"	255.95
	п470	1177443.98	6564719.72	198° 27' 3"	405.47

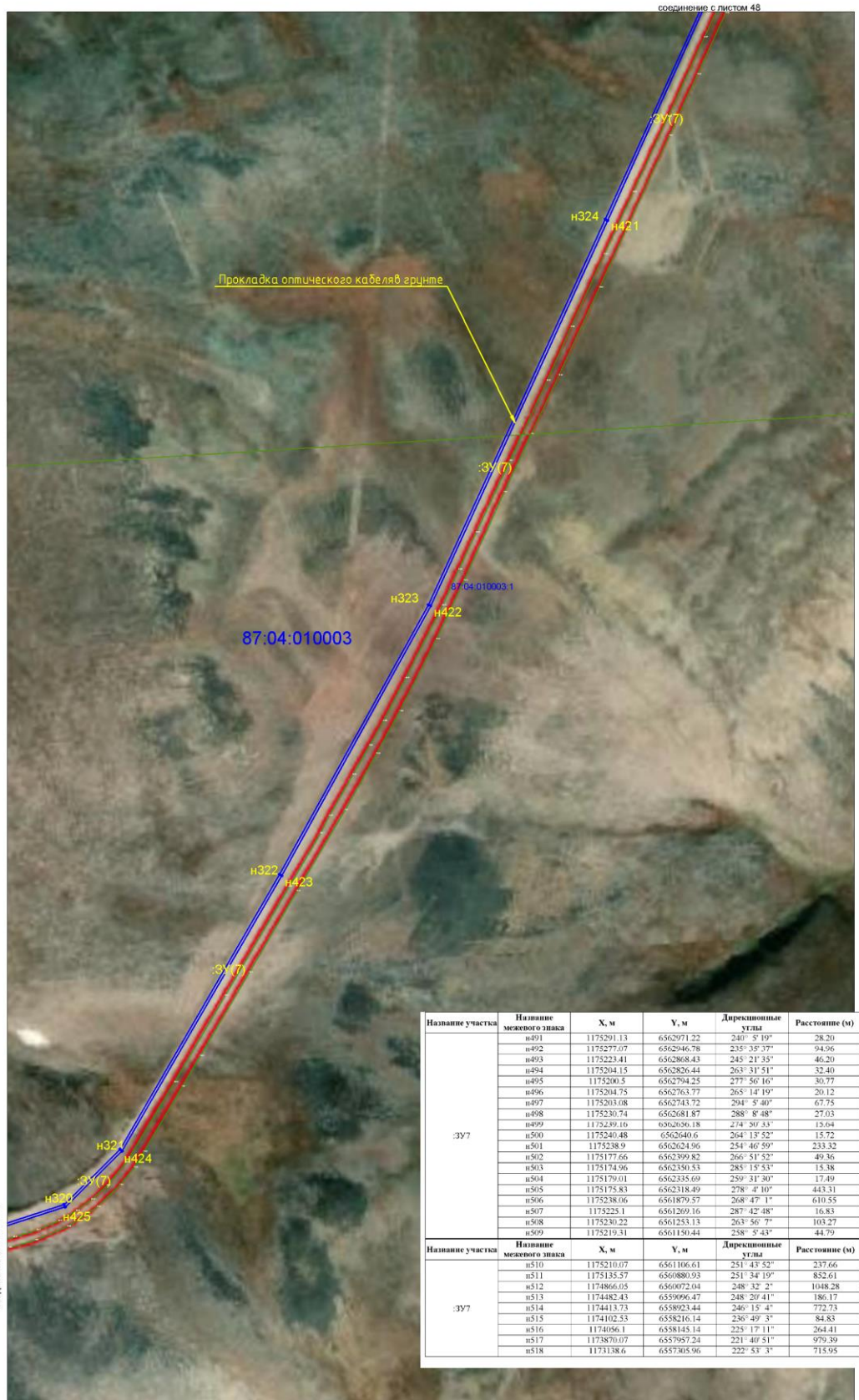
Масштаб 1:2000

37-87-01-PP

Лист 45



Название участка	Название земельного участка	X, м	Y, м	Дирекционные углы	Расстояние (0)
337	1472	1175292.55	6564501.39	183° 18' 14"	651.66
	1473	1176398.39	6564800.16	183° 18' 14"	1031.06
	1474	1176285.5	6564574.22	188° 21' 1"	245.34
	1475	1176052.76	6564338.59	191° 4' 27"	199.76
	1476	1175856.72	6564000.22	195° 13' 37"	210.17
	1477	1175692.75	6563644.32	200° 42' 35"	130.03
	1478	1175499	6563344.43	203° 50' 16"	100.06
	1479	1175423.3	6564269	233° 45' 37"	109.11
	1480	1175338.8	6564181	259° 54' 19"	78.68
	1481	1175345.01	6564103.54	277° 49' 25"	236.18
	1482	1175306.76	6563973.1	282° 42' 35"	180.07
	1483	1175295	6563731.1	285° 50' 31"	180.07
	1484	1175303.69	6563713.08	249° 37' 31"	331.03
	1485	1175279.97	6563401.24	263° 23' 26"	237.36
	1486	1175252.65	6563105.46	275° 48' 11"	36.99
	1487	1175286.39	6562806	282° 42' 35"	180.07
	1488	1175288.25	6563000	282° 42' 35"	352.31
1489	1175296.88	6563015.02	270° 12' 14"	22.48	
1490	1175296.46	6562992.54	235° 37' 49"	21.98	



Название участка	Название межевого знака	X, м	Y, м	Дирекционные углы	Расстояние (м)
:ЗУ(7)	н491	1175291.13	6562971.22	240° 5' 19"	28.20
	н492	1175277.07	6562946.78	235° 35' 37"	94.96
	н493	1175223.41	6562868.43	245° 21' 35"	46.20
	н494	1175204.15	6562826.44	263° 31' 51"	32.40
	н495	1175200.5	6562794.25	277° 56' 16"	30.77
	н496	1175204.75	6562763.77	265° 14' 19"	20.12
	н497	1175203.08	6562743.72	294° 5' 40"	67.75
	н498	1175230.74	6562681.87	288° 8' 48"	27.03
	н499	1175249.16	6562636.18	274° 30' 33"	15.94
	н500	1175240.48	6562640.6	264° 13' 52"	15.72
	н501	1175238.9	6562624.96	254° 46' 59"	233.32
	н502	1175177.66	6562399.82	266° 51' 52"	49.36
	н503	1175174.96	6562350.33	285° 15' 53"	15.38
	н504	1175179.01	6562335.69	259° 31' 30"	17.49
н505	1175175.83	6562318.49	278° 4' 10"	443.31	
н506	1175238.06	6561879.57	268° 47' 1"	610.55	
н507	1175225.1	6561269.16	287° 42' 48"	16.83	
н508	1175230.22	6561253.13	263° 56' 7"	103.27	
н509	1175219.31	6561130.44	238° 5' 43"	44.79	
Название участка	Название межевого знака	X, м	Y, м	Дирекционные углы	Расстояние (м)
:ЗУ(7)	н510	1175210.07	6561106.61	251° 43' 52"	237.66
	н511	1175135.57	6560880.93	251° 34' 19"	852.61
	н512	1174866.05	6560072.04	248° 32' 2"	1048.28
	н513	1174482.43	6559096.47	248° 20' 41"	186.17
	н514	1174413.73	6558923.44	246° 15' 4"	772.73
	н515	1174102.53	6558216.14	236° 49' 3"	84.83
	н516	1174056.1	6558145.14	225° 17' 11"	264.41
	н517	1173870.07	6557957.24	221° 40' 51"	979.39
н518	1173138.6	6557305.96	222° 53' 3"	715.95	

соединение с листом 46

соединение с листом 48

Масштаб 1:2000

Изм.	Кол-во	Лист	№ док.	Повн.	Дата	37-87-01-PP	Лист
							47



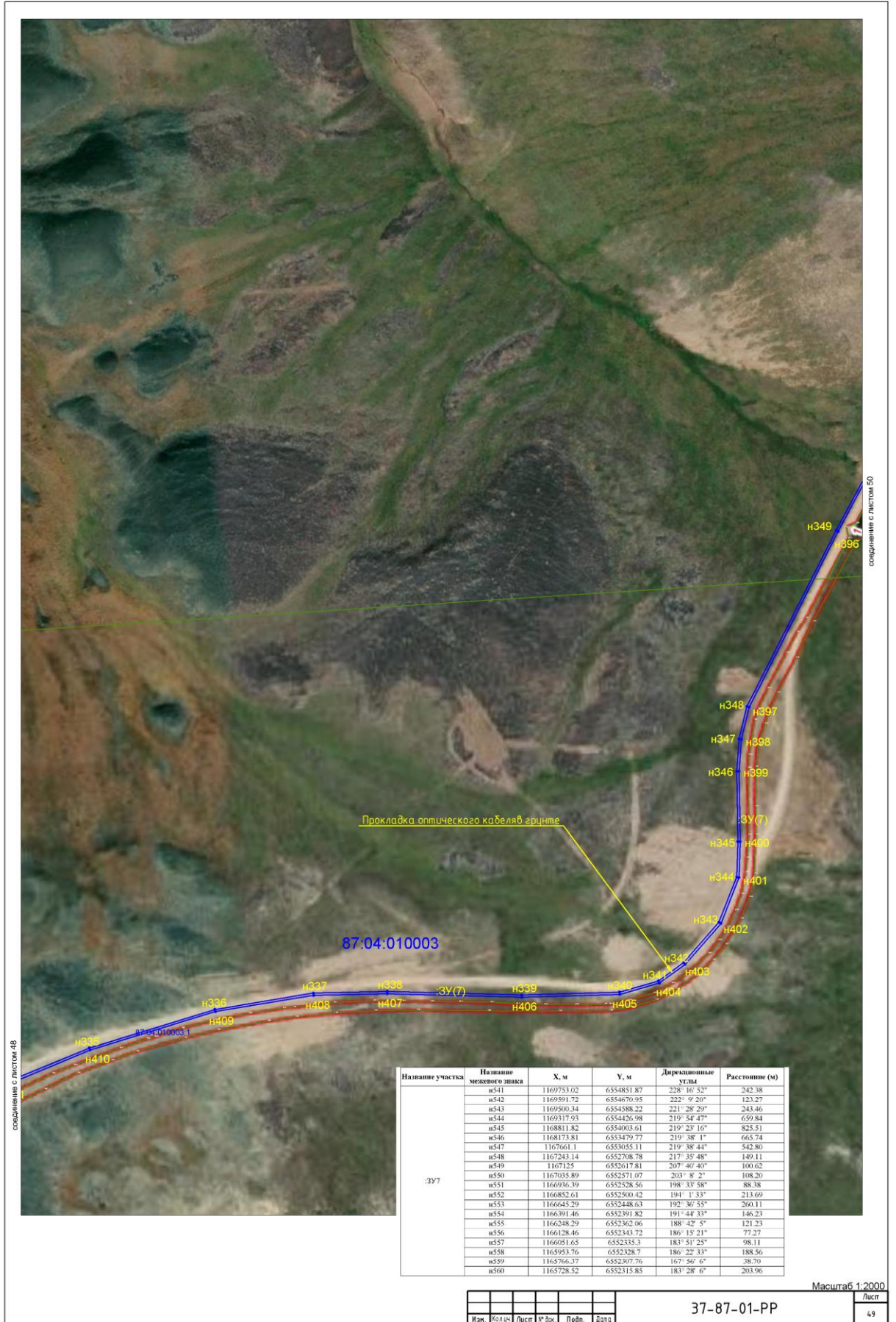
Название участка	Название межвиткового зазора	X, м	Y, м	Дирекционные углы	Расстояние (м)
:ЗУ(7)	н519	1172614	6550818.74	222° 35' 21"	601.01
	н520	1172171.52	6556412.01	221° 48' 58"	407.82
	н521	1171867.58	6556140.1	214° 25' 28"	61.22
	н522	1171817.08	6556105.49	205° 1' 31"	36.95
	н523	1171783.6	6556089.86	196° 24' 3"	67.54
	н524	1171718.81	6556070.79	188° 2' 20"	136.11
	н525	1171584.04	6556051.75	180° 1' 20"	288.70
	н526	1171296.93	6556021.46	180° 39' 57"	45.60
	н527	1171251.33	6556020.93	170° 37' 58"	158.39
	н528	1171095.05	6556046.71	172° 7' 22"	36.85
	н529	1171058.55	6556051.76	179° 5' 30"	46.06
	н530	1171012.5	6556052.49	193° 39' 21"	28.51
	н531	1170984.8	6556045.76	203° 33' 7"	53.86
	н532	1170935.43	6556024.24	209° 37' 29"	161.03
	н533	1170795.45	6555944.64	215° 45' 19"	126.28
	н534	1170602.97	6555870.85	220° 22' 11"	196.47
	н535	1170543.28	6555743.59	221° 25' 3"	441.23
	н536	1170212.4	6555451.7	227° 54' 25"	59.67
	н537	1170172.4	6555407.42	237° 45' 56"	70.31
	н538	1170134.9	6555347.95	242° 34' 18"	128.26
	н539	1170075.82	6555234.11	239° 19' 55"	31.56
	н540	1170059.72	6555206.96	229° 10' 55"	469.21

Масштаб 1:2000

Изм.	Кол-во	Лист	№ док.	Подп.	Дата

37-87-01-PP

Лист
48





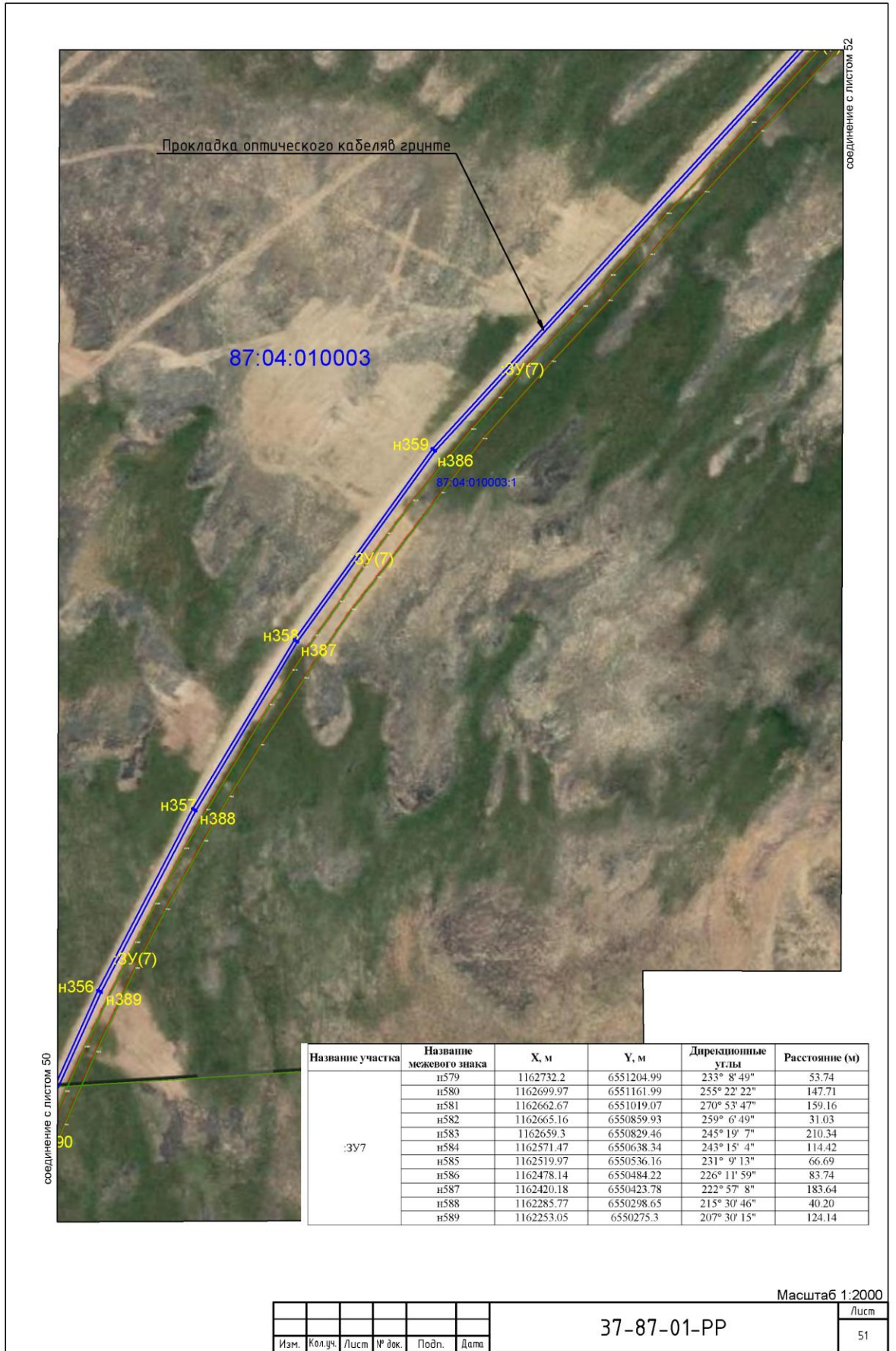
Название участка	Название межевого знака	X, м	Y, м	Дирекционные углы	Расстояние (м)
37	n361	1165524.93	6552303.51	186° 24' 8"	234.11
	n362	1165293.33	6552269.3	190° 50' 51"	156.32
	n363	1165139.8	6552239.88	190° 29' 42"	197.09
	n364	1164946.01	6552203.98	190° 31' 55"	248.05
	n365	1164702.14	6552138.64	190° 31' 50"	322.28
	n366	1164385.29	6552069.74	190° 11' 57"	315.91
	n367	1164074.37	6552043.8	190° 49' 58"	294.45
	n368	1163785.17	6551988.46	192° 9' 11"	182.02
	n369	1163607.23	6551950.14	195° 21' 3"	131.19
	n370	1163480.72	6551915.41	199° 9' 29"	134.53
	n371	1163353.64	6551871.26	199° 9' 47"	246.02
	n372	1163121.25	6551790.5	210° 51' 42"	53.01
	n373	1163075.75	6551763.31	226° 12' 46"	41.42
	n374	1163047.09	6551733.41	238° 0' 37"	46.08
	n375	1163022.68	6551694.33	247° 27' 23"	396.83
	n376	1162870.54	6551327.82	245° 33' 58"	23.21
n377	1162860.94	6551306.69	228° 1' 27"	37.13	
n378	1162836.11	6551279.09	215° 29' 35"	127.62	

Масштаб 1:2000

Изм.	Кол-во	Лист	№ док.	Подп.	Дата

37-87-01-PP

Лист
50

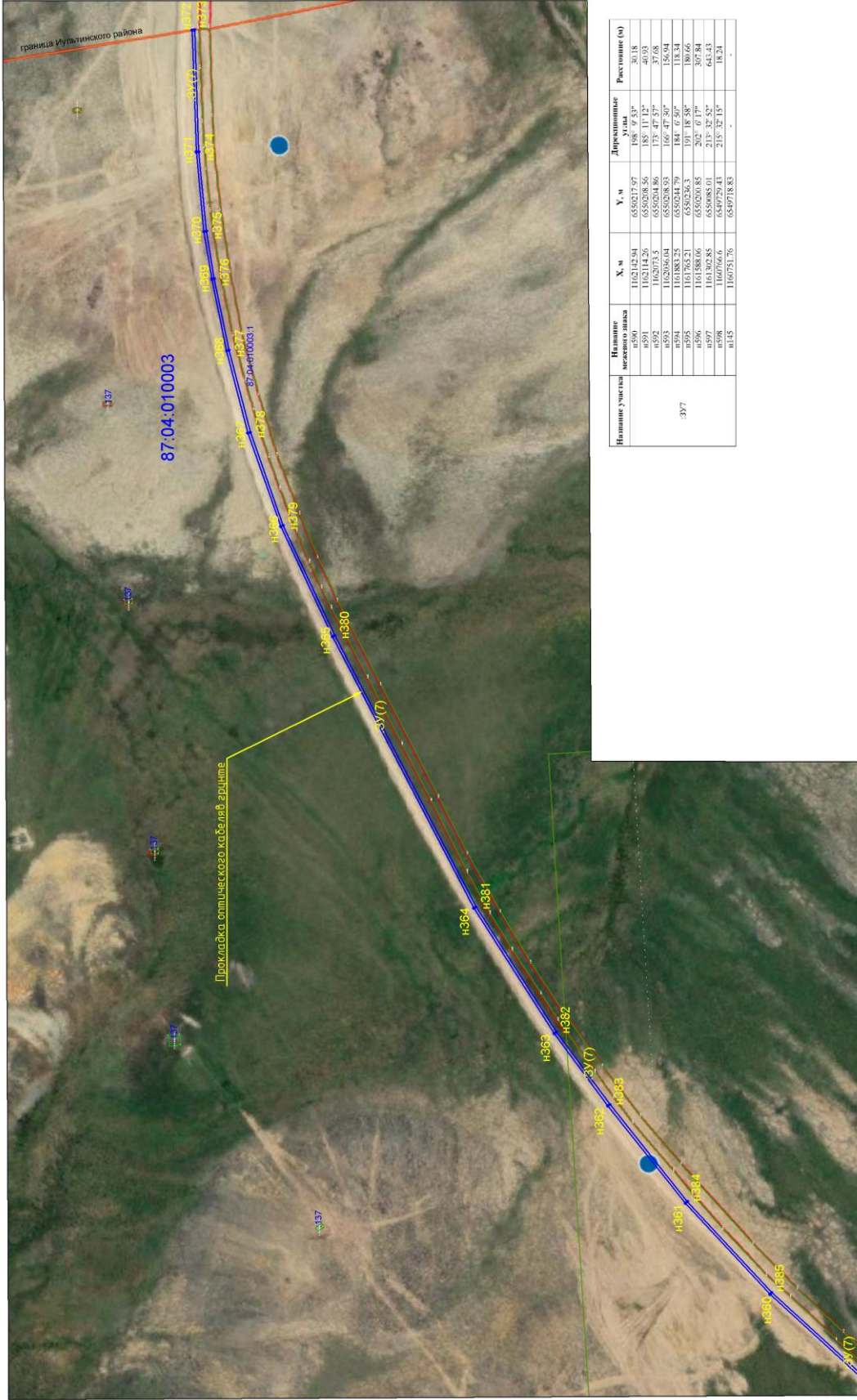


Масштаб 1:2000

Изм.	Кол.уч.	Лист	№ док.	Подп.	Дата
------	---------	------	--------	-------	------

37-87-01-PP

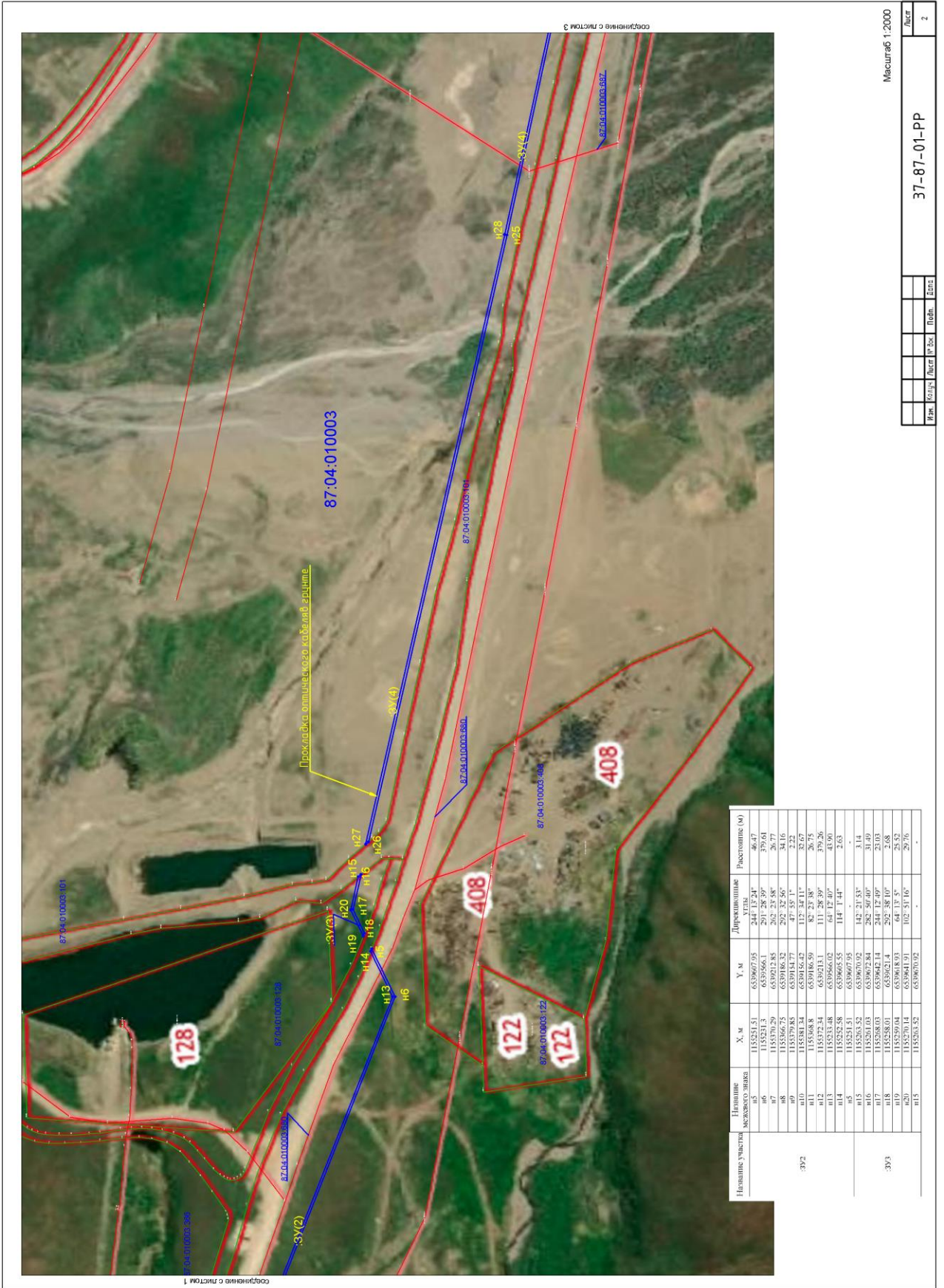
Лист
51



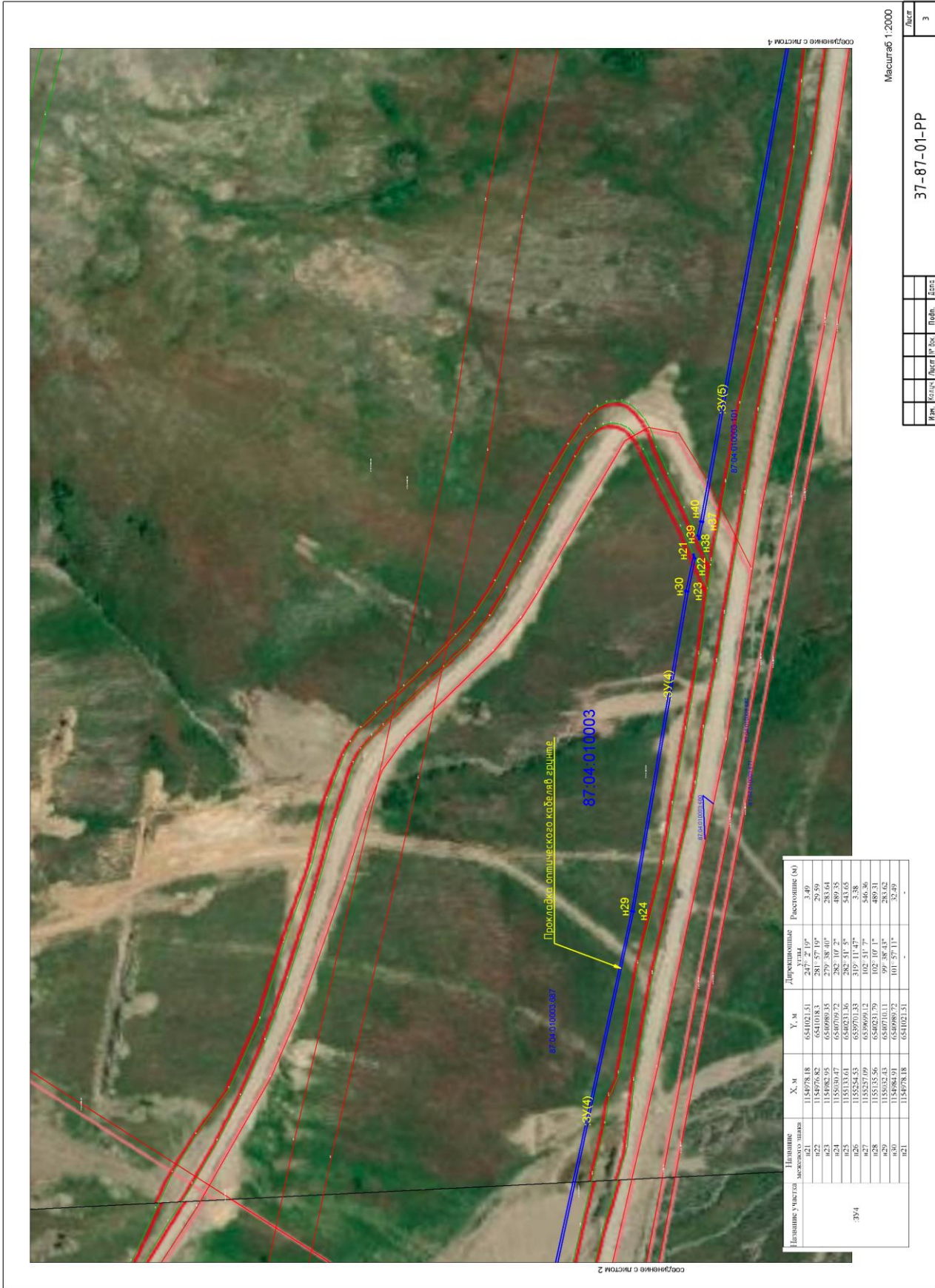
соединение с листом 51

Наименование участка	Наименование межевого знака	Х, м	У, м	Дирекционные углы	Расстояние (м)
:377	H350	1162142.94	6550217.97	198° 0' 53"	30.18
	H351	1162142.26	6550208.56	185° 14' 17"	37.03
	H352	1162056.04	6550208.93	166° 47' 30"	156.04
	H353	1161883.25	6550244.79	184° 0' 50"	118.34
	H354	1161765.21	6550236.3	191° 18' 58"	180.66
	H355	1161588.06	6550200.85	202° 0' 17"	207.84
	H356	1161466.6	6549999.6	212° 32' 15"	18.24
	H357	1161290.43	6549782.43	215° 32' 15"	18.24
	H358	1161066.6	6549782.43	-	-
	H359	1160751.76	6549718.83	-	-
	H360	1160527.94	6549655.23	-	-
	H361	1160304.12	6549591.63	-	-

Июн.	Козыра	Лисин	Полдн.	Еврей	Масштаб 1:2000
					Лист
					52
					37-87-01-PP



Название участка	Название соседнего участка	Х, м	У, м	Дирекционные углы	Расстояние (м)
392	06	1155531.51	653967.05	244° 12' 24"	46.47
	07	1155531.3	653966.1	291° 28' 39"	379.61
	08	1155570.29	653921.85	262° 32' 58"	26.77
	09	1155566.75	6539186.32	292° 32' 56"	34.16
	10	1155582.84	6539152.42	175° 33' 11"	35.62
	11	1155568.8	6539186.59	82° 21' 38"	26.75
	11.2	1155572.24	653921.31	111° 28' 39"	379.26
	11.3	1155533.48	653966.02	64° 12' 40"	43.90
	11.4	1155521.38	653965.55	114° 1' 44"	2.63
	11.5	1155503.52	653967.02	142° 21' 53"	3.14
393	01.6	1155201.03	653967.84	282° 50' 40"	31.49
	01.7	1155208.03	653964.14	244° 12' 40"	23.03
	01.8	1155238.01	653962.14	292° 38' 10"	2.68
	02.1	1155270.14	653964.91	102° 51' 16"	29.76
	01.5	1155263.52	653967.92	-	-



Положение участка	Наименование участка	X, м	У, м	Дирекционные азимуты	Расстояние (м)
3У4	H21	1154978.18	6541021.51	247° 2' 19"	3,40
	H22	1154976.82	6541018.3	281° 57' 19"	29,59
	H23	1154986.95	6540993.15	279° 38' 40"	283,64
	H24	1155100.47	6540959.72	282° 10' 2"	489,35
	H25	1155214.18	6540926.29	285° 14' 48"	3,38
	H26	1155554.53	6539701.33	319° 11' 47"	3,38
	H27	1155257.09	6539699.12	102° 51' 7"	346,36
	H28	1155135.56	6540231.79	102° 10' 1"	489,31
	H29	1155012.13	6540710.11	99° 38' 43"	283,62
	H30	1154984.91	6540989.72	101° 57' 11"	32,49
H21	1154978.18	6541021.51	-	-	

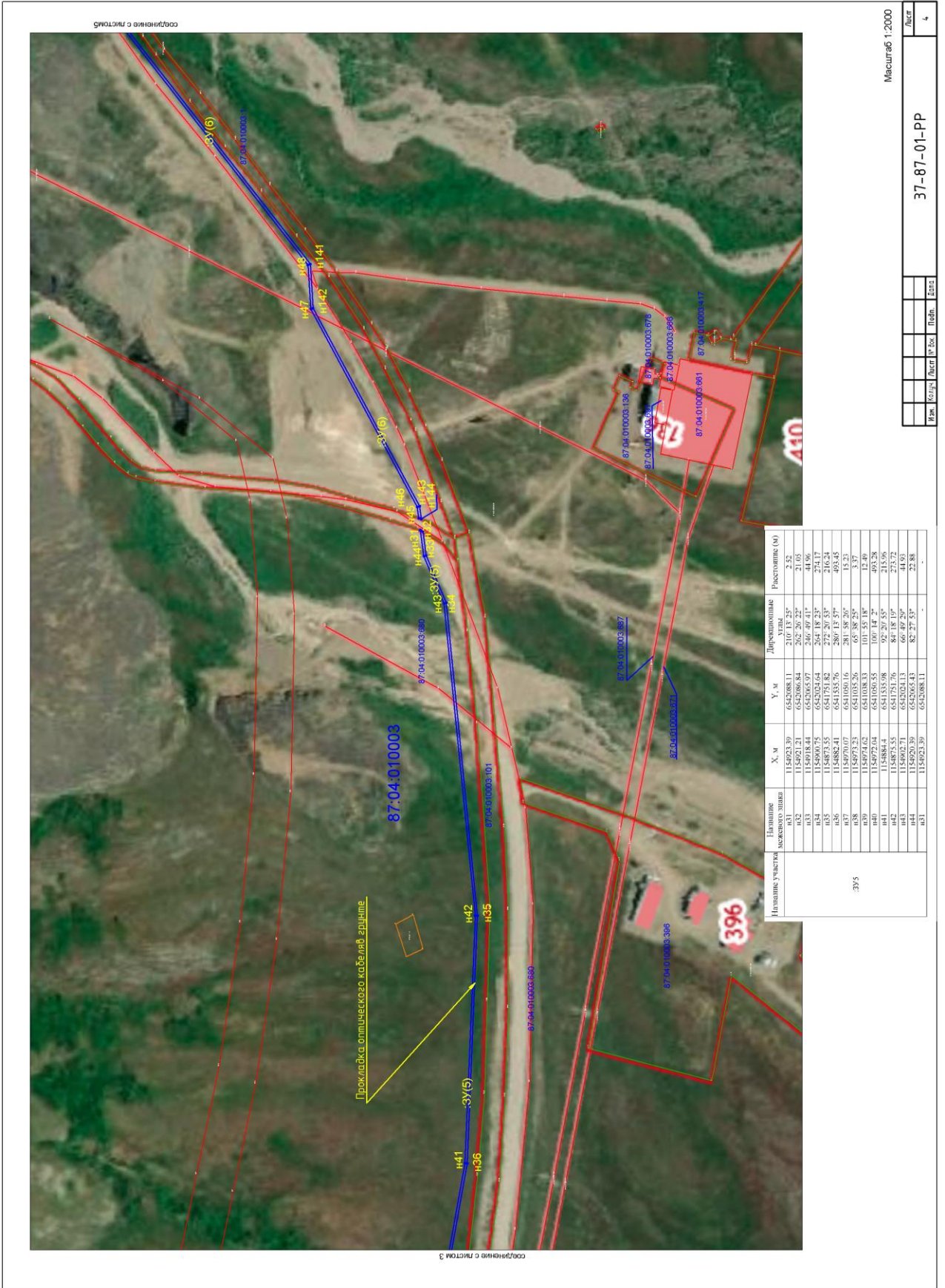
Масштаб 1:2000

37-87-01-PP

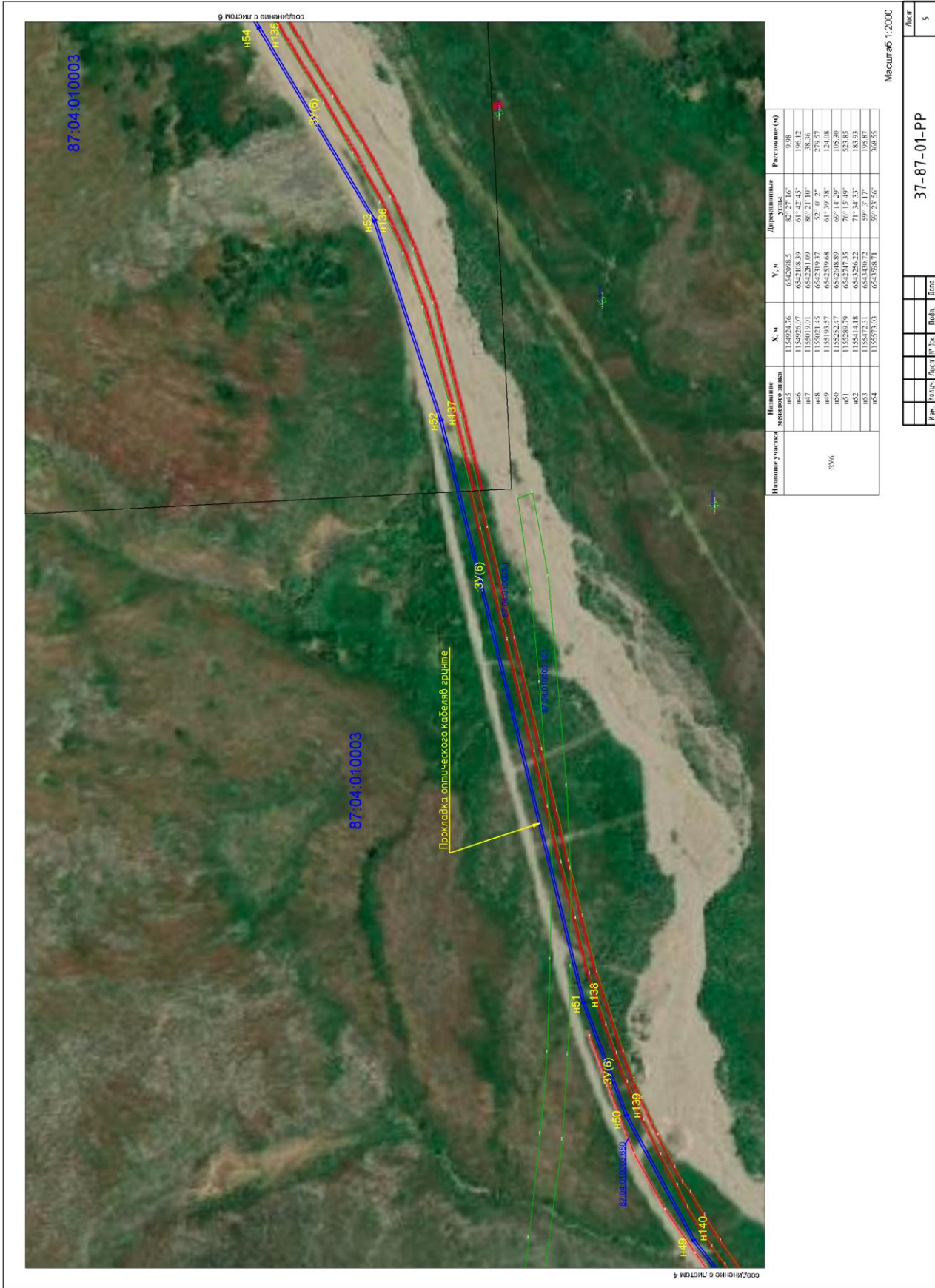
М.ш.	К.г.ш.	Лист №	Док.	Изм.	Лист
					3

соединение с листом 4

соединение с листом 2



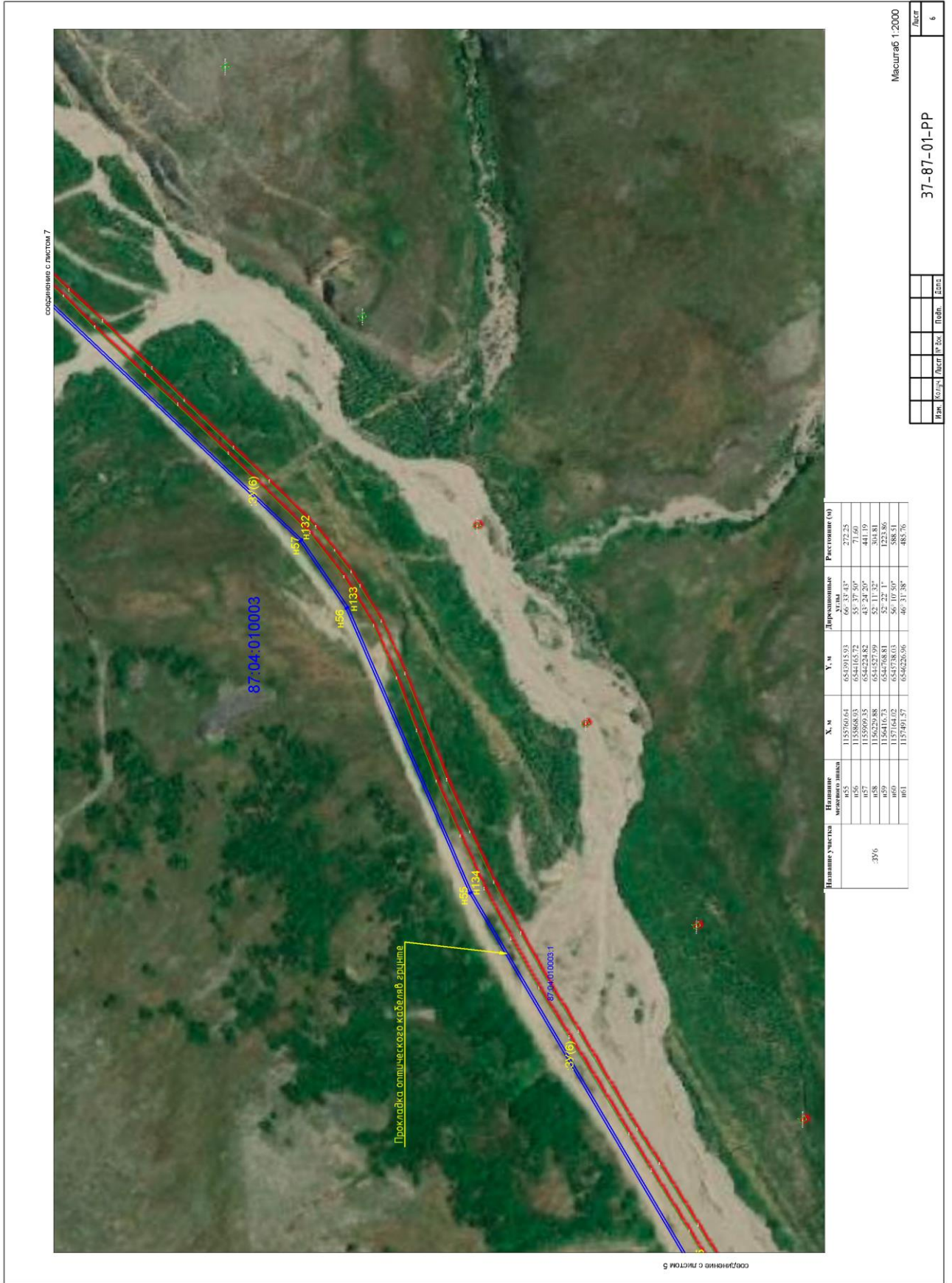
Идентификационный номер участка	Идентификационный номер здания	Х, м	У, м	Дирекционные углы	Расстояние (м)
395	н31	1154923.39	6542088.11	210° 13' 25"	2.52
	н32	1154921.21	6542086.84	262° 20' 22"	21.05
	н33	1154918.44	6542065.97	246° 49' 41"	44.96
	н34	1154900.75	6542024.64	254° 18' 23"	274.17
	н35	1154882.41	6541535.76	280° 13' 57"	403.45
	н37	1154970.07	6541050.16	281° 58' 20"	15.23
	н38	1154973.23	6541035.26	65° 38' 25"	3.37
	н39	1154974.62	6541038.33	101° 55' 18"	12.49
	н40	1154884.4	6541533.98	92° 20' 55"	215.96
	н41	1154875.55	6541751.76	84° 18' 19"	273.72
	н43	1154902.71	6542024.13	66° 49' 29"	44.93
	н44	1154920.39	6542065.43	82° 27' 55"	22.88
	н51	1154923.39	6542088.11	-	-



Наименование участка	Наименование земельного участка	Х. м	У. м	Дирекционные углы		Расстояние (м)
				Углы	Углы	
356	H45	1154924.76	6542098.5	82° 27' 10"	82° 27' 10"	9.98
	H46	1154924.76	6542098.5	86° 21' 10"	86° 21' 10"	38.32
	H47	1155019.01	6542281.09	52° 0' 2"	52° 0' 2"	279.57
	H48	1155021.45	6542319.37	61° 39' 38"	61° 39' 38"	124.08
	H49	1155193.57	6542319.68	69° 14' 29"	69° 14' 29"	105.30
	H50	1155252.47	6542648.89	71° 34' 33"	71° 34' 33"	183.93
	H51	1155414.18	6542652.22	59° 3' 17"	59° 3' 17"	195.87
	H52	1155472.31	6543400.72	59° 23' 56"	59° 23' 56"	368.55
	H53	1155472.31	6543400.72			
	H54	1155573.03	6543896.71			

Масштаб 1:2000

Лист	5
37-87-01-PP	



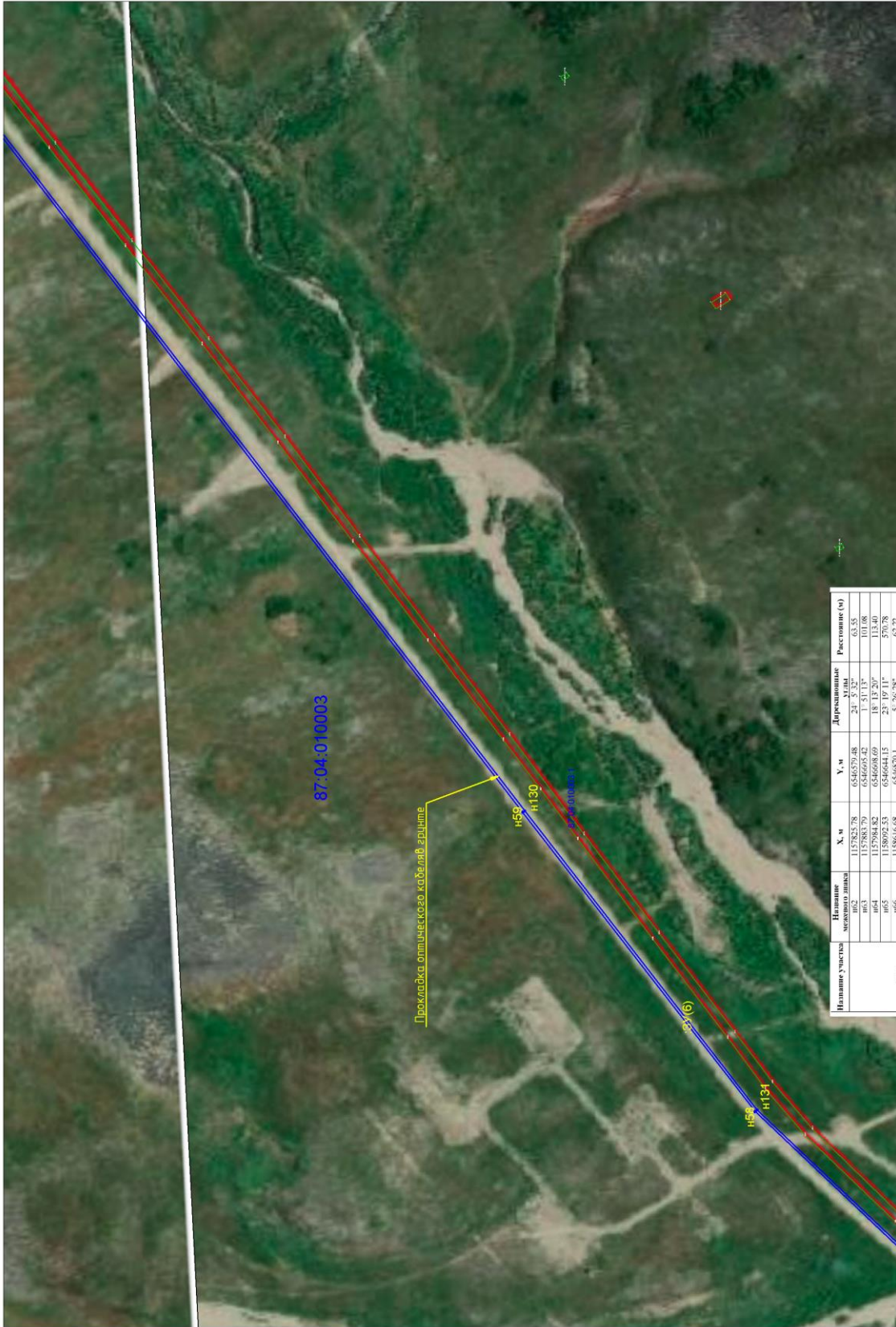
Название участка	Название	Х. м	У. м	Дирекционные углы	Расстояние (м)
ЗУ6	между линиями	1155760.64	6541915.93	43° 43'	272.25
	n56	1155868.93	6544165.72	55° 37' 50"	71.60
	n57	1155909.35	6544224.82	43° 24' 20"	441.19
	n58	1156229.88	6544527.99	52° 11' 32"	304.81
	n59	1156416.73	6544768.81	52° 22' 15"	123.86
	n61	1157491.57	6546236.96	46° 31' 38"	485.76

Масштаб 1:2000

37-87-01-PP

Конт.	Соглас.	Исполн.	№ Зап.	Подп.	Лист
					6

свързване с листом В



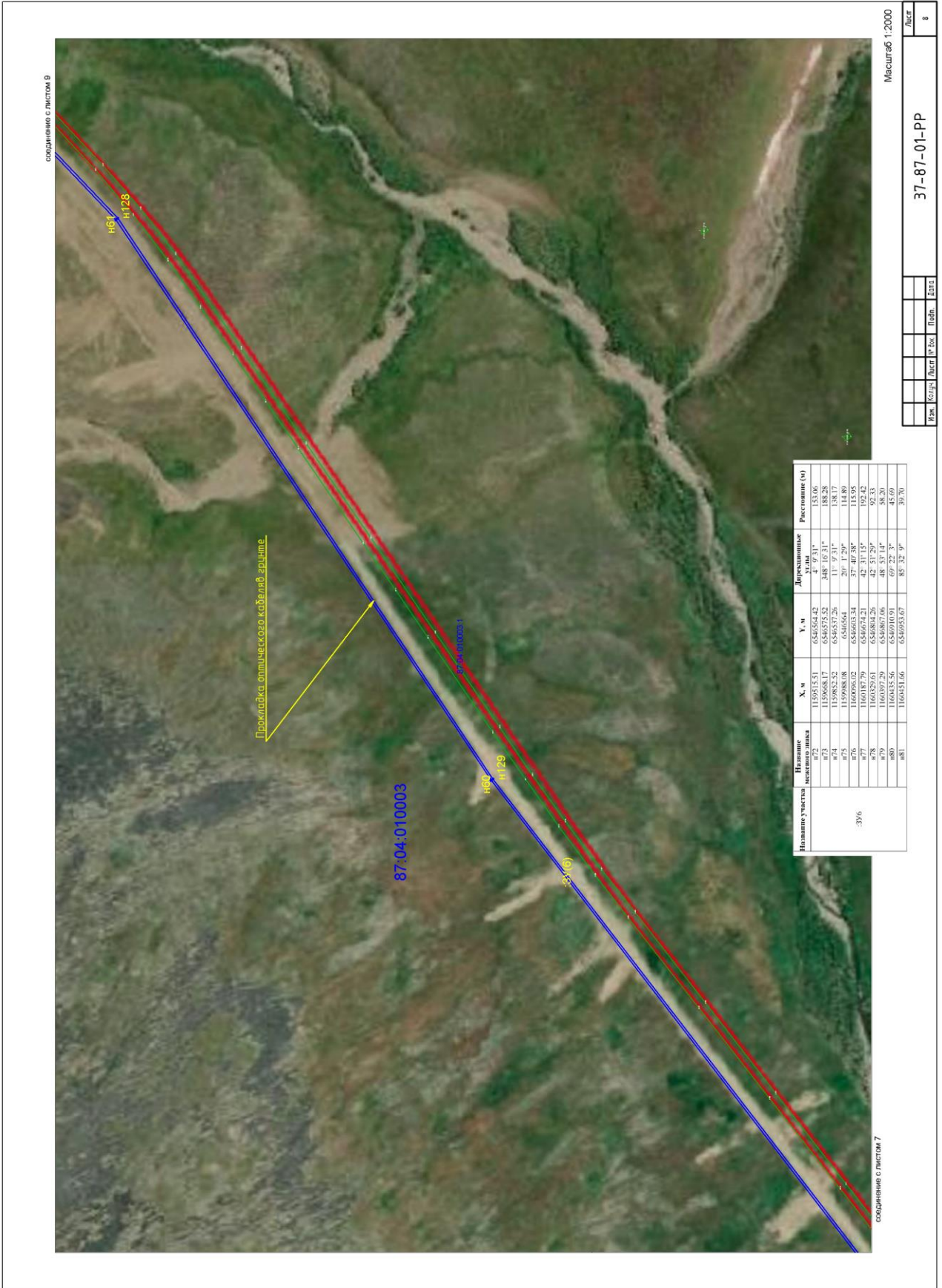
Наименование участка	Х, м	У, м	Дирекционные углы	Расстояние (м)
п62	1157823.78	6546579.48	241° 5' 32"	63.55
п63	1157883.79	6546695.42	1° 51' 13"	101.08
п64	1157984.82	6546698.69	18° 13' 20"	113.40
п65	1158662.58	6546670.15	32° 26' 28"	62.32
п67	1158678.62	6546876	352° 16' 28"	58.47
п68	1158716.56	6546868.14	329° 12' 23"	369.31
п70	1159012.26	6546799.79	344° 11' 16"	219.13
п71	1159163.62	6546793.21	355° 46' 25"	178.49
			351° 24' 30"	159.58

свързване с листом Б

Масштаб 1:2000

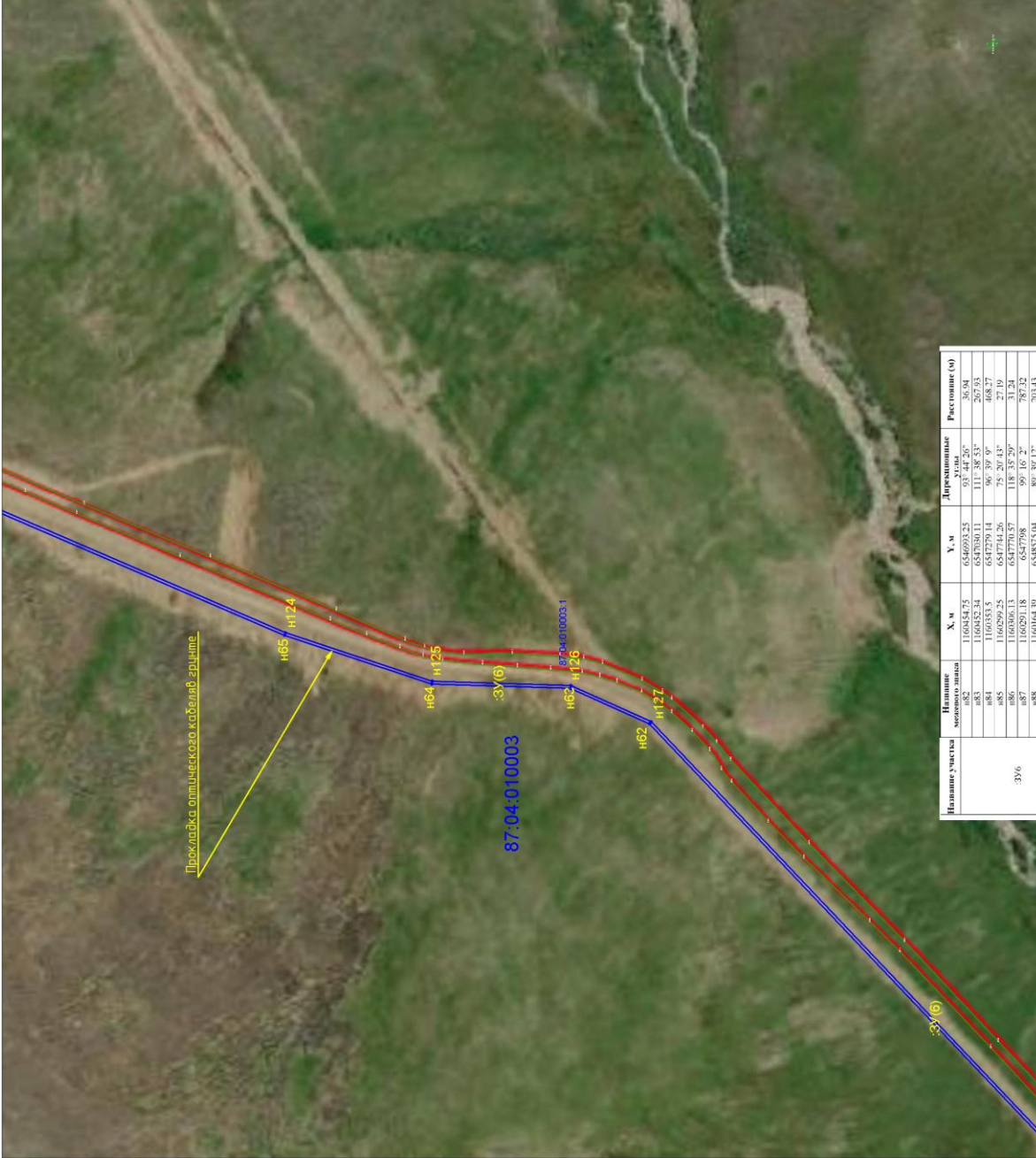
М.ш.	К.ш.	Лист № 204	Подл.	Лист № 205	Лист
					7

37-87-01-PP



Название участка	Название	Х, м	У, м	Дирекционные углы	Расстояние (м)
39/6	мечетный ших	1159845.51	654562.42	153/0°	188.28
	п73	1159868.17	654572.52	348° 16' 31"	138.17
	п74	1159882.52	654557.26	11° 0' 31"	114.89
	п75	1159908.08	654603.34	20° 1' 29"	115.95
	п76	1160096.02	654603.34	37° 40' 38"	92.51
	п78	1160329.61	654801.25	42° 31' 29"	58.20
	п79	1160397.29	654867.66	48° 53' 14"	45.69
	п80	1160435.56	654910.91	69° 22' 3"	39.70
	п81	1160451.66	654953.67	85° 32' 9"	

соединено с листом 10



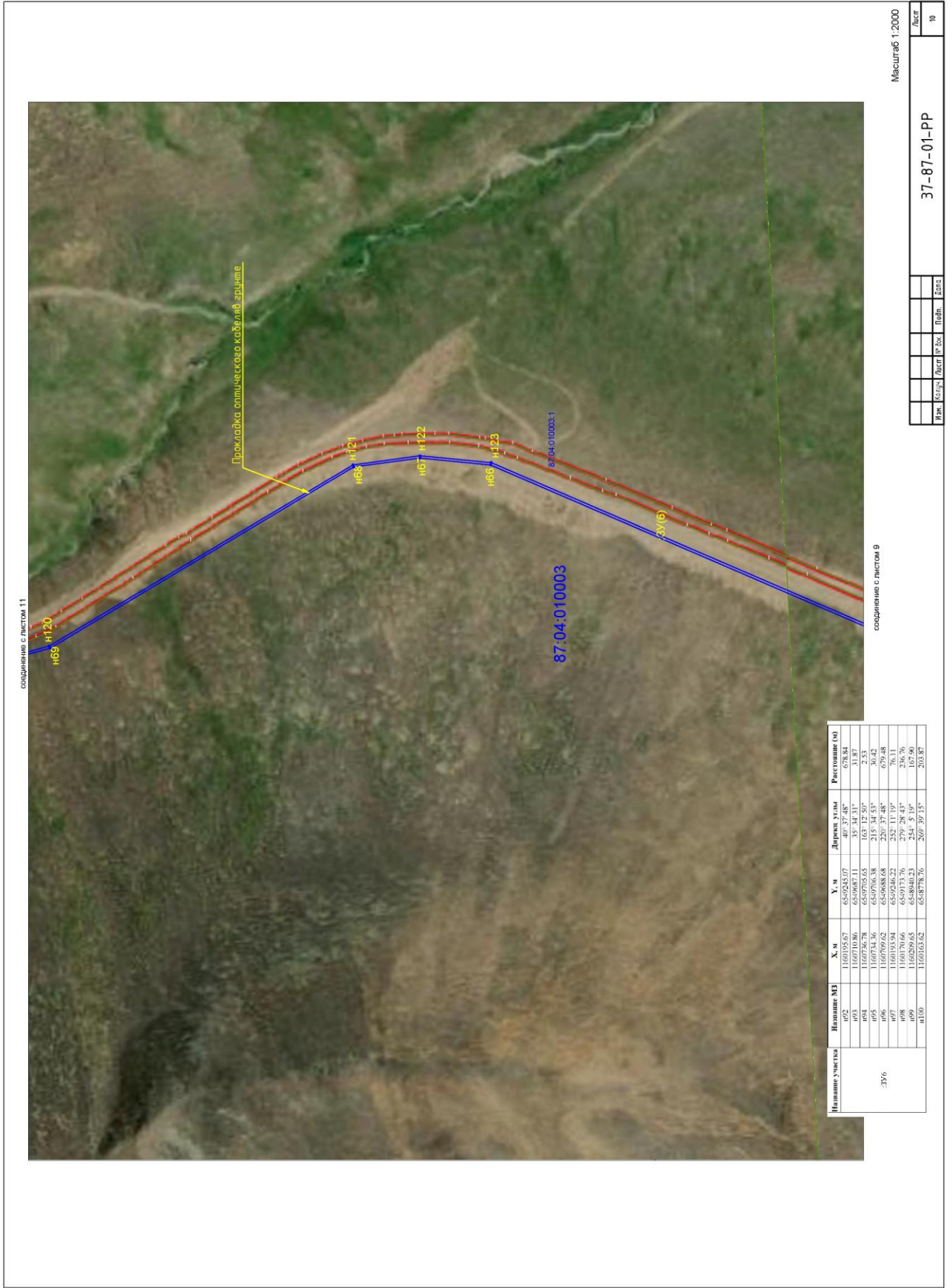
соединено с листом 8

Наименование участка	Назначение	Х, м	У, м	Дирекционные углы	Расстояние (м)
ЗУ6	п82	1160424.75	654693.25	131° 44' 29"	26.24
	п83	1160424.75	654693.25	131° 44' 29"	26.24
	п84	1160353.53	654729.14	106° 39' 09"	468.37
	п85	1160299.25	654774.26	75° 20' 43"	27.19
	п86	1160306.13	654770.57	118° 35' 29"	31.24
	п87	1160291.18	654779.8	99° 16' 2"	78.32
	п88	1160353.53	654808.47	24° 5' 9"	168.69
	п89	1160211.71	654890.12	99° 28' 48"	236.72
	п91	1160172.72	654917.61	72° 11' 42"	75.05

Масштаб 1:2000

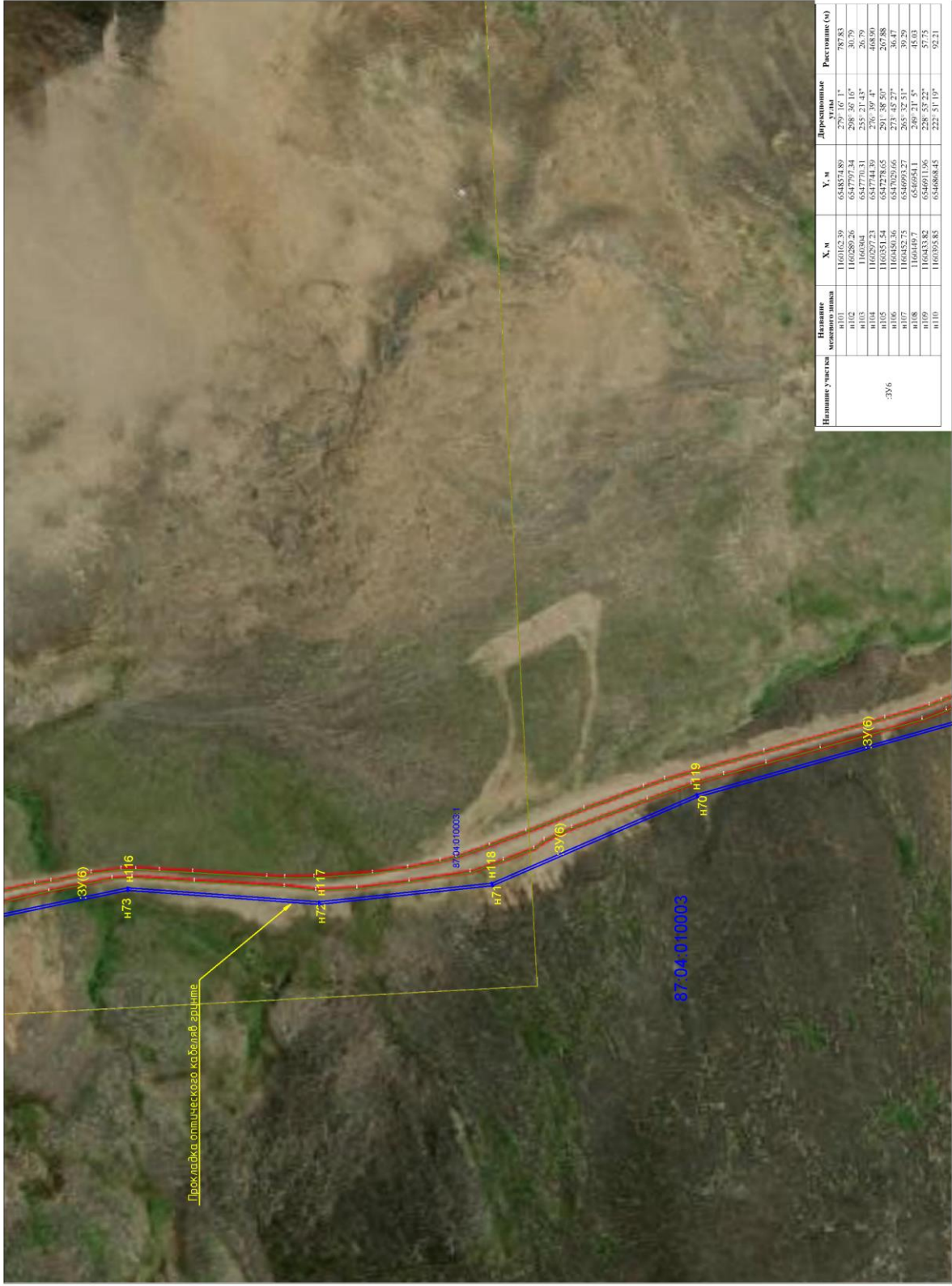
37-87-01-PP

М.ш.	К.ш.ч.	Лист №	Док.	Подп.	Лист
					9



Идентификация участка	Идентификация МП	Х.ч.	У.ч.	Длина, м	Угол, град.	Расстояние (м)
336	п03	1160105.67	654935.07	35.34.31*	31.87	658.84
	п04	1160736.78	654970.65	163.12.50*	2.53	
	п05	1160734.36	654970.38	213.34.53*	30.42	
	п06	1160709.52	654968.68	228.37.88*	679.48	
	п08	1160704.44	654971.76	279.28.43*	236.76	
	п09	1160209.65	654844.23	254.5.19*	167.90	
	п100	1160103.62	654878.76	269.39.15*	203.87	
						658.84
						31.87
						2.53

соединение с листом 12



соединение с листом 10

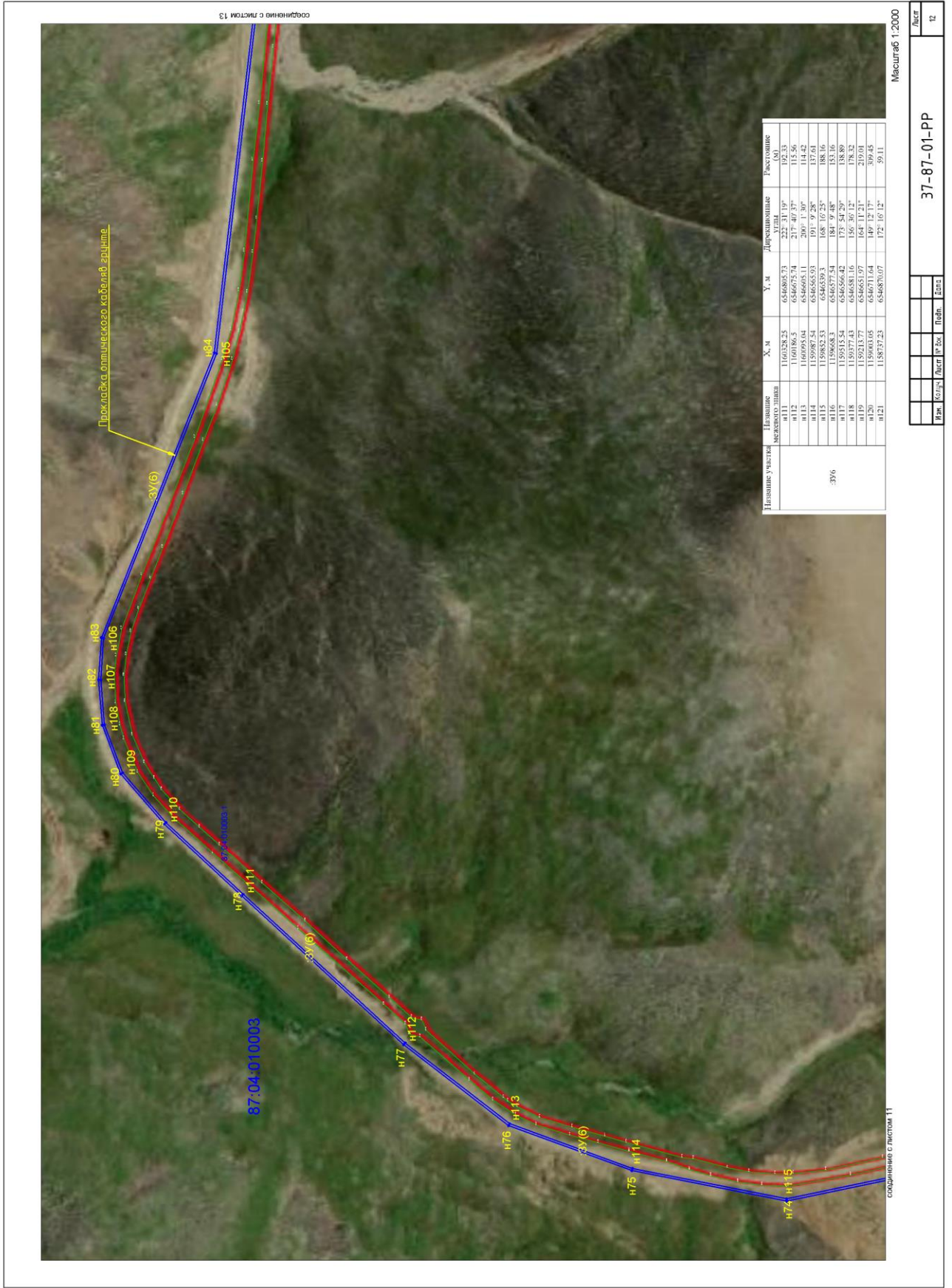
Наименование участка	Наименование координат	Х, м	У, м	Дирекционные углы, град.	Расстояние (м)
ЗУ6	н101	1160102.59	6548574.89	270° 10' 1"	787.83
	н102	1160289.26	6547797.34	208° 36' 16"	30.79
	н103	1160584	6547770.31	253° 21' 43"	26.79
	н104	1160297.23	6547744.39	276° 39' 4"	468.90
	н105	1160532.34	6547829.65	271° 48' 37"	20.28
	н106	1160532.34	6547829.65	271° 48' 37"	20.28
	н107	1160452.75	6546993.27	265° 32' 51"	39.29
	н108	1160449.7	6546954.1	249° 21' 5"	45.03
	н109	1160433.82	6546911.96	228° 53' 22"	57.75
	н110	1160393.83	6546868.43	222° 51' 19"	92.21

Масштаб 1:2000

Изм.	Кол-во	Лист	№ Док.	Подп.	Дата

37-87-01-PP

Лист 11





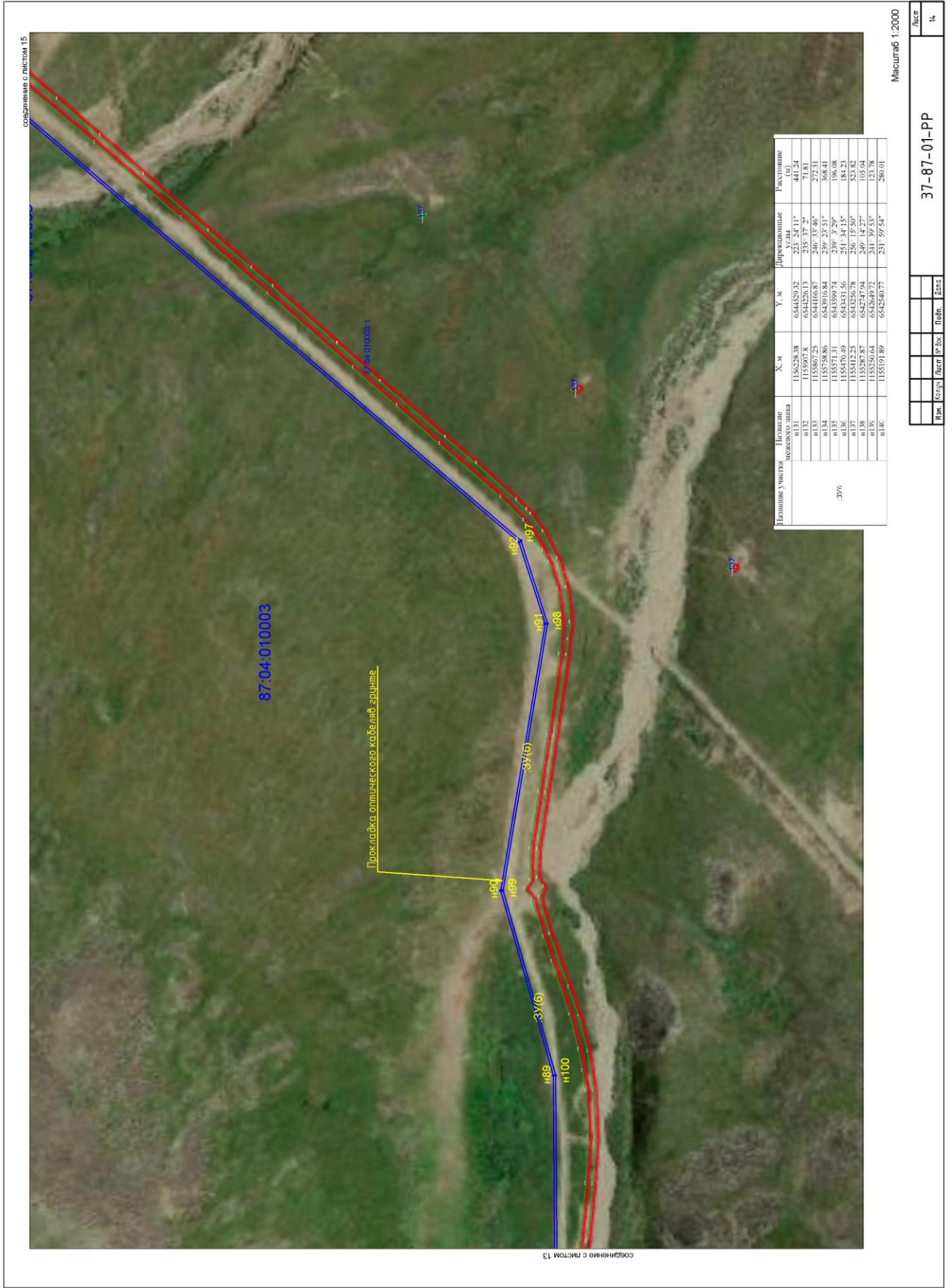
Создание с листом 12

Создание с листом 14

Имя участка	Имя пункта	X, м	Y, м	Дирекционные углы	Расстояние
39%	п122	1158078.66	6546878.02	185° 26' 56"	62.76
	п123	1158016.18	6546872.06	203° 19' 11"	571.01
	п124	1158091.82	6546666.02	198° 13' 18"	113.02
	п125	1157984.47	6546610.08	881° 51' 6"	101.19
	п126	1157984.47	6546610.08	266° 51' 57"	488.33
	п127	1157854.6	6546581.14	226° 31' 37"	488.33
	п128	1157460	6546228.21	236° 10' 51"	588.60
	п129	1157162.4	6545789.2	232° 22' 0"	1223.80
	п130	1156415.14	6544770.03	232° 11' 35"	304.66

Масштаб 1:2000

Изм.	Корр.	Лист	№ Док.	Изд.	Дата
			37-87-01-PP		
				Лист	13



соединение с листом 15

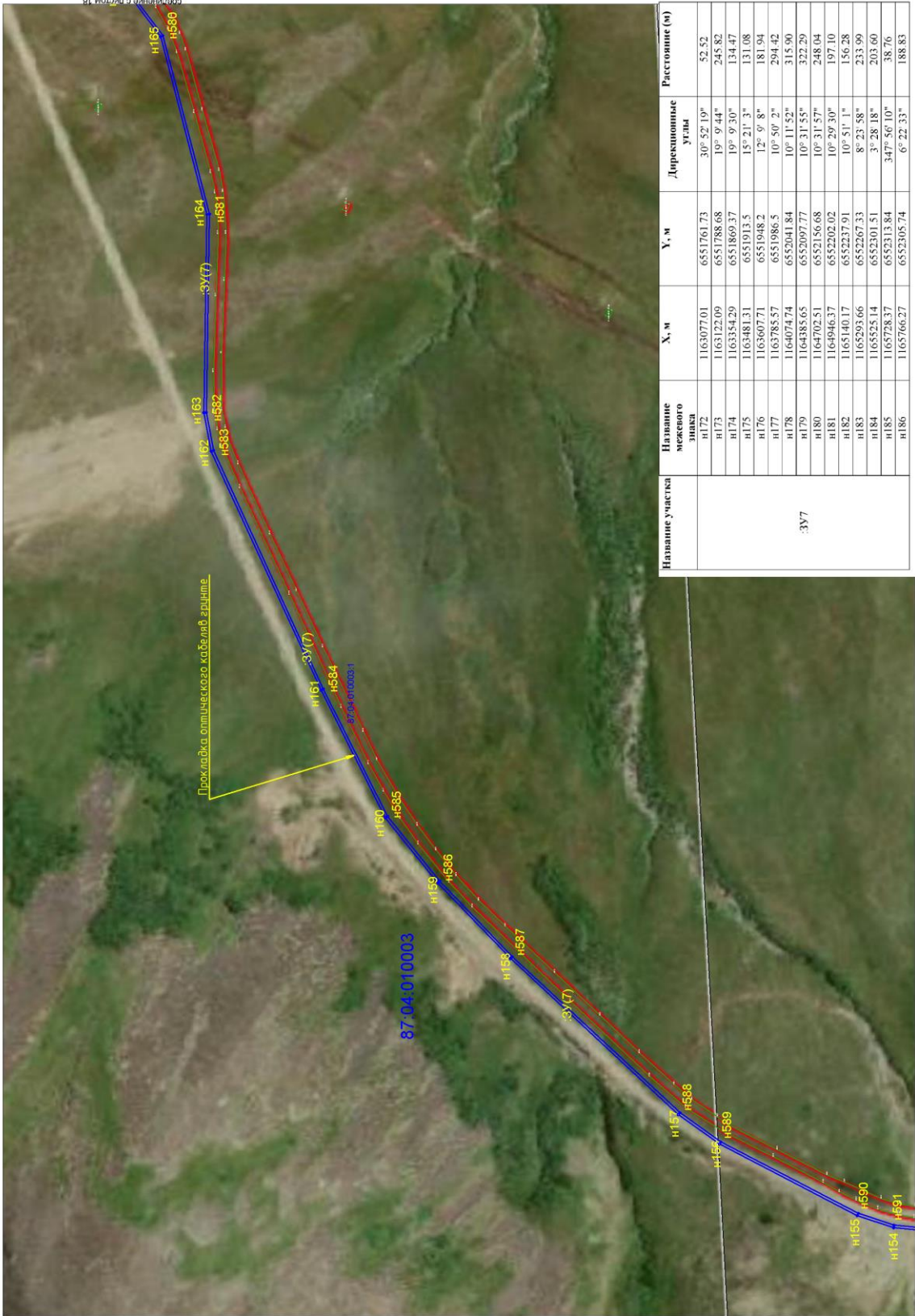
соединение с листом 13

Название участка	Начиная от	Конечная точка	X, м	Y, м	Дирекционные углы	Расстояние
:ЗУ6	n131	n132	1156228.38	6544529.32	233° 24' 11"	411.24
	n132	n133	1155967.8	6544226.13	235° 37' 2"	71.81
	n133	n134	1155867.25	6544166.87	246° 33' 46"	272.31
	n134	n135	1155758.86	6543910.84	259° 23' 25"	368.41
	n135	n136	1155470.49	6543431.56	231° 34' 15"	184.23
	n136	n137	1155412.25	6543256.78	256° 15' 50"	523.82
	n137	n138	1155387.87	6542747.94	249° 14' 27"	105.04
	n138	n139	1155250.64	6542649.72	241° 39' 53"	123.78
	n139	n140	1155191.89	6542540.77	231° 39' 54"	280.01

Масштаб 1:2000

Масштаб	1:2000
Содержание	Проект
Лист	14

37-87-01-PP



соединение с риском 16

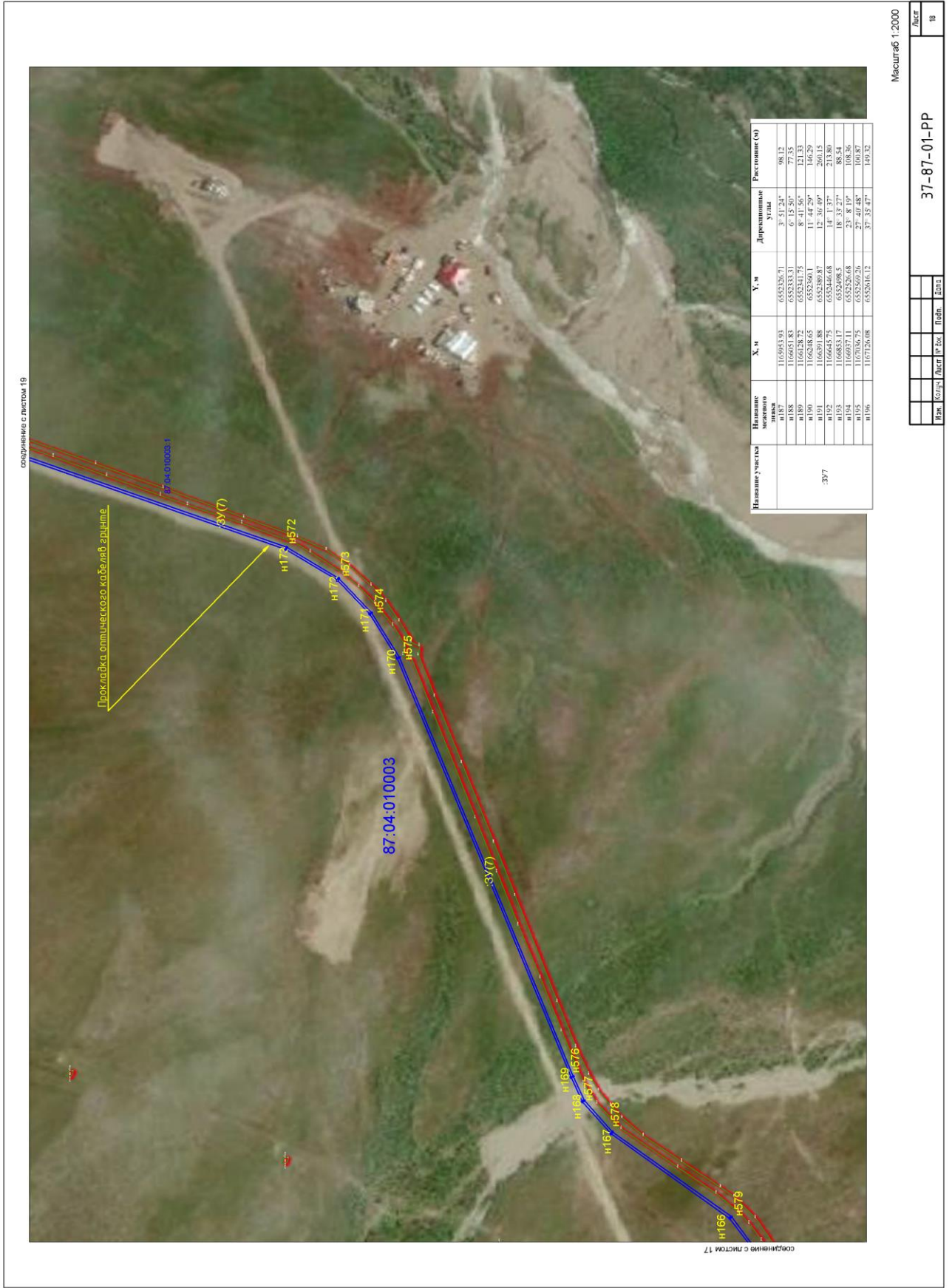
Название участка	Х, м	У, м	Дирекционные углы	Расстояние (м)	
:ЗУ7	н172	1163077.01	6551761.73	30° 52' 19"	52.52
	н173	1163122.09	6551788.68	19° 9' 44"	245.82
	н174	1163354.29	6551869.37	19° 9' 30"	134.47
	н175	1163481.31	6551913.5	15° 21' 3"	131.08
	н176	1163607.71	6551948.2	12° 0' 8"	181.94
	н177	1163785.57	6551986.5	10° 50' 2"	294.42
	н178	1164074.74	6552041.84	10° 11' 52"	315.90
	н179	1164385.65	6552097.77	10° 31' 55"	322.29
	н180	1164702.51	6552156.68	10° 31' 57"	248.04
	н181	1164946.37	6552202.02	10° 29' 30"	197.10
	н182	1165140.17	6552237.91	10° 51' 1"	156.28
	н183	1165293.66	6552267.33	8° 23' 58"	233.99
	н184	1165325.14	6552301.51	3° 28' 18"	203.60
	н185	1165728.37	6552313.84	347° 56' 10"	38.76
	н186	1165766.27	6552305.74	6° 22' 33"	188.83

Масштаб 1:2000

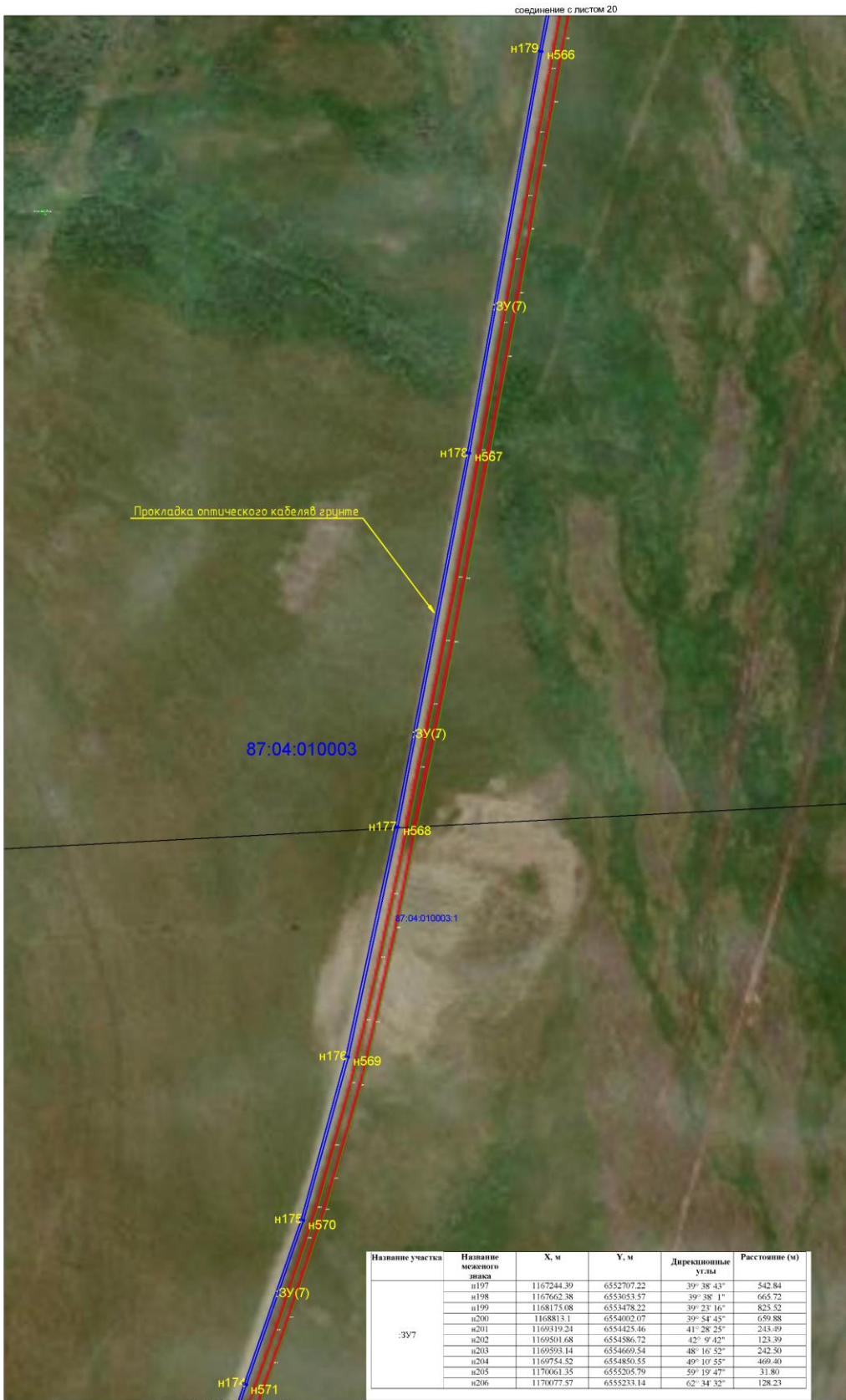
Изм.	Корр.	Лист	№ Док.	Подп.	Дата

37-87-01-PP

Лист 17



Наименование участка	Х, м	У, м	Дирекционные углы	Расстояние (м)
Н187	1165943.393	6552326.71	3° 51' 24"	98.12
Н188	1166041.883	6552333.31	6° 15' 50"	777.35
Н189	1166248.872	6552340.15	8° 41' 50"	144.29
Н190	1166391.888	6552346.68	12° 30' 40"	260.15
Н191	1166591.888	6552389.87	14° 1' 27"	213.80
Н192	1166645.75	6552446.68	18° 33' 27"	88.54
Н193	1166843.17	6552498.5	23° 8' 19"	108.36
Н194	1166971.11	6552526.68	27° 46' 54"	105.54
Н195	1167136.08	6552616.12	37° 35' 47"	140.32



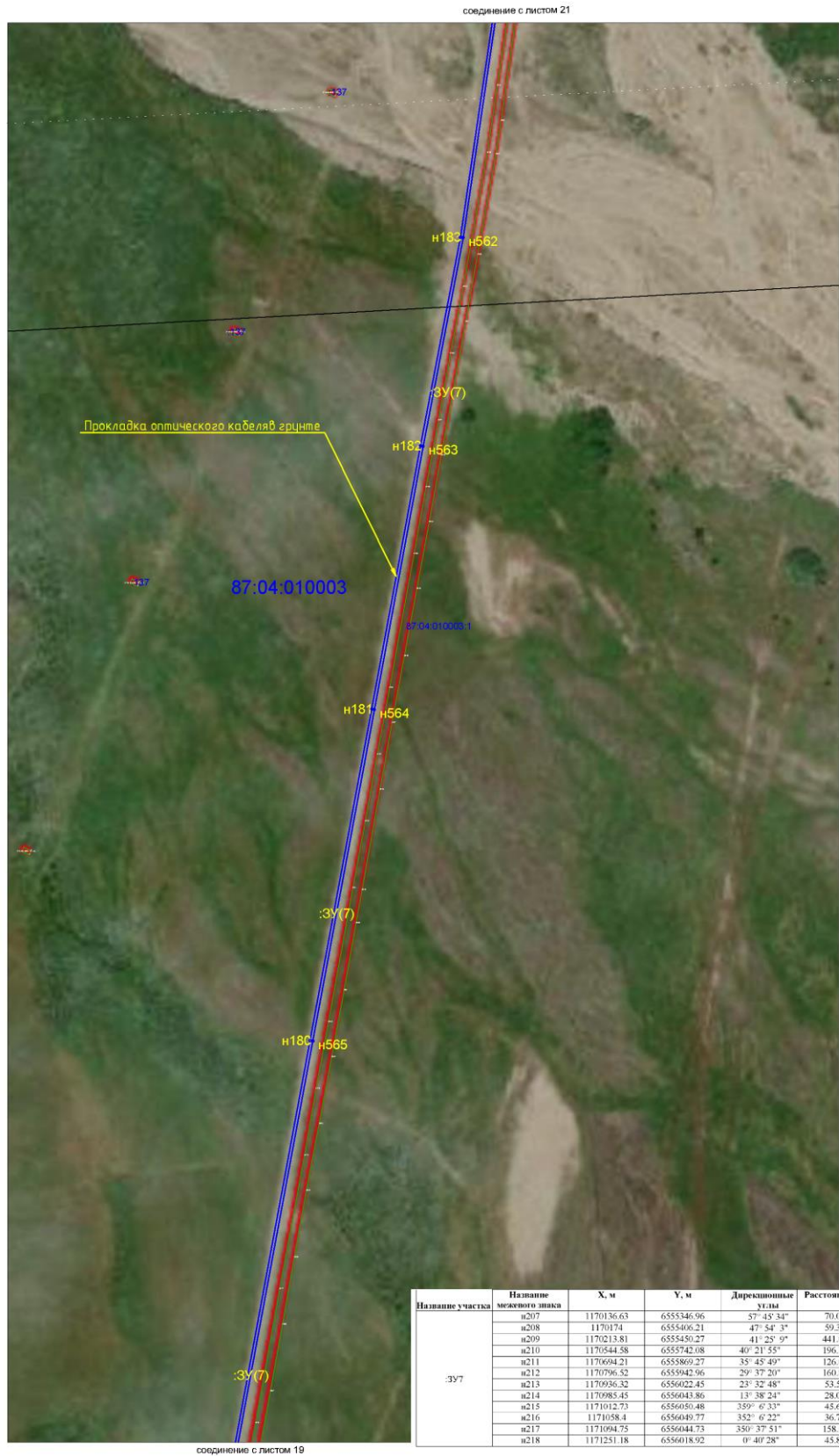
Название участка	Наличие межевого знака	X, м	Y, м	Дирекционные углы	Расстояние (м)
3У7	н197	1167244.39	6552707.22	39° 38' 43"	542.84
	н198	1167652.38	6553053.57	39° 38' 1"	665.72
	н199	1168175.08	6553478.22	39° 23' 16"	825.52
	н200	1168813.1	6554002.07	39° 54' 45"	659.88
	н201	1169319.24	6554425.46	41° 28' 25"	243.09
	н202	1169501.68	6554586.72	42° 9' 42"	123.39
	н203	1169593.14	6554669.54	48° 16' 52"	242.50
	н204	1169754.52	6554850.55	49° 10' 55"	469.40
	н205	1170061.35	6555205.79	59° 19' 47"	31.80
	н206	1170077.57	6555233.14	62° 34' 32"	128.23

Масштаб 1:2000

Изм.	Кол-во	Лист	№ Док.	Подп.	Дата

37-87-01-PP

Лист	19
------	----



Название участка	Название межевого знака	X, м	Y, м	Дирекционные углы	Расстояние (м)
:ЗУ7	n207	1170136.63	6555346.96	57° 45' 34"	70.05
	n208	1170174	6555406.21	47° 54' 3"	59.38
	n209	1170213.81	6555450.27	41° 25' 9"	441.09
	n210	1170544.58	6555742.08	40° 21' 55"	196.38
	n211	1170694.21	6555869.27	35° 45' 49"	126.09
	n212	1170796.52	6555942.96	29° 37' 20"	160.82
	n213	1170936.32	6556022.45	23° 32' 48"	53.59
	n214	1170985.45	6556043.86	13° 38' 24"	28.07
	n215	1171012.73	6556050.48	359° 6' 33"	45.68
	n216	1171058.4	6556049.77	352° 6' 22"	36.70
	n217	1171094.75	6556044.73	350° 37' 51"	158.54
	n218	1171251.18	6556018.92	0° 40' 28"	45.86

Масштаб 1:2000

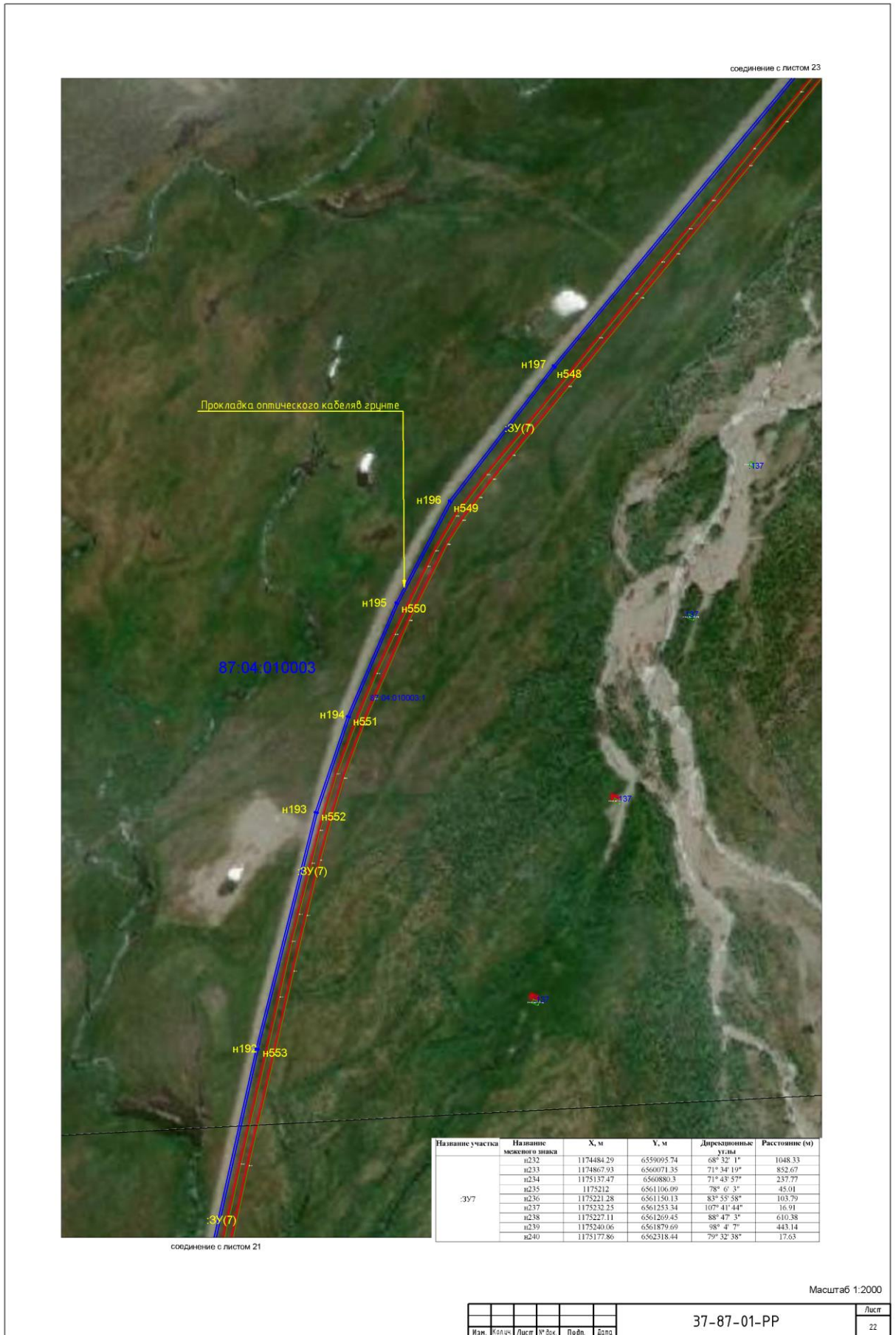
Имя	Код	Лист	№ Док	Подп.	Дата	79-87-01-PP	Лист
							29

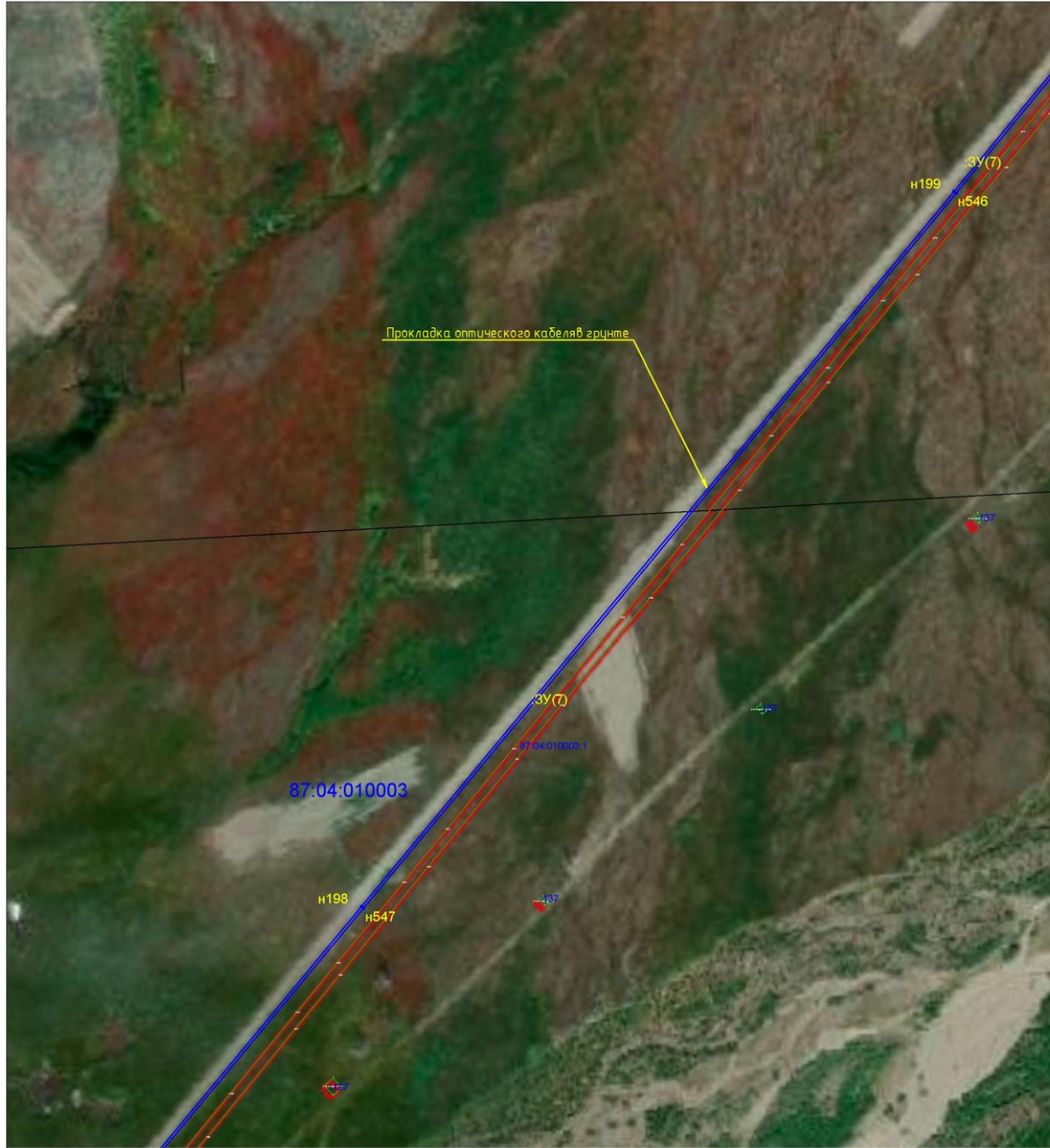


Название участка	Название межевого знака	X, м	Y, м	Дирекционные углы	Расстояние (м)
:3У(7)	н219	1171297.04	6556019.46	6° 1' 17"	288.84
	н220	1171584.29	6556049.76	8° 2' 35"	136.29
	н221	1171719.24	6556068.83	16° 2' 56"	67.83
	н222	1171784.31	6556087.98	25° 1' 54"	37.27
	н223	1171818.08	6556103.75	34° 25' 44"	61.32
	н224	1171868.82	6556138.53	41° 48' 55"	407.96
	н225	1172172.87	6556410.53	42° 35' 22"	601.03
	н226	1172615.36	6556817.27	42° 53' 3"	715.94
	н227	1173139.95	6557304.48	41° 40' 51"	979.44
	н228	1173871.45	6557955.79	45° 17' 4"	264.67
	н229	1174057.67	6558043.87	56° 49' 8"	85.20
	н230	1174104.3	6558215.18	66° 15' 8"	772.94
	н231	1174415.57	6558922.67	68° 20' 37"	186.21

Масштаб 1:2000

Изм.	Колуч	Лист	№ Док	Подп.	Дата	37-87-01-PP	Лист
							21





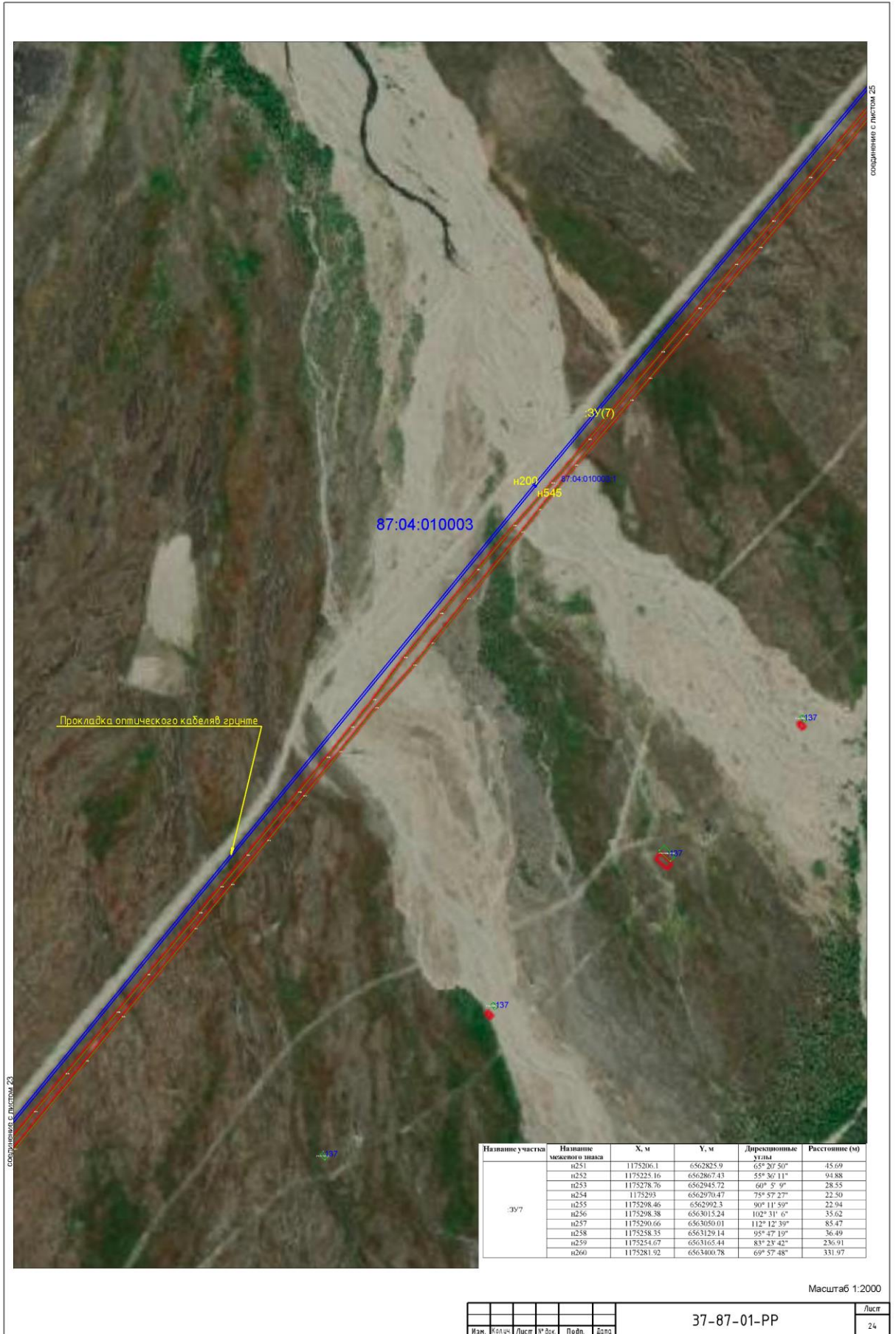
соединение с листом 22

соединение с листом 24

Название участка	Название межевого знака	X, м	Y, м	Дирекционные углы	Расстояние (м)
ЗУ7	н241	1175181.06	6562335.78	105° 15' 18"	15.51
	н242	1175176.98	6562350.74	86° 51' 56"	48.83
	н243	1175179.65	6562399.5	74° 47' 7"	233.28
	н244	1175240.87	6562624.6	84° 12' 53"	16.07
	н245	1175242.49	6562640.59	94° 51' 30"	16.06
	н246	1175241.13	6562656.59	108° 8' 36"	27.36
	н247	1175232.61	6562682.59	114° 5' 56"	67.35
	н248	1175205.11	6562744.07	85° 11' 52"	19.83
	н249	1175206.77	6562763.83	97° 56' 44"	30.75
	н250	1175202.52	6562794.28	83° 32' 25"	31.82

Масштаб 1:2000

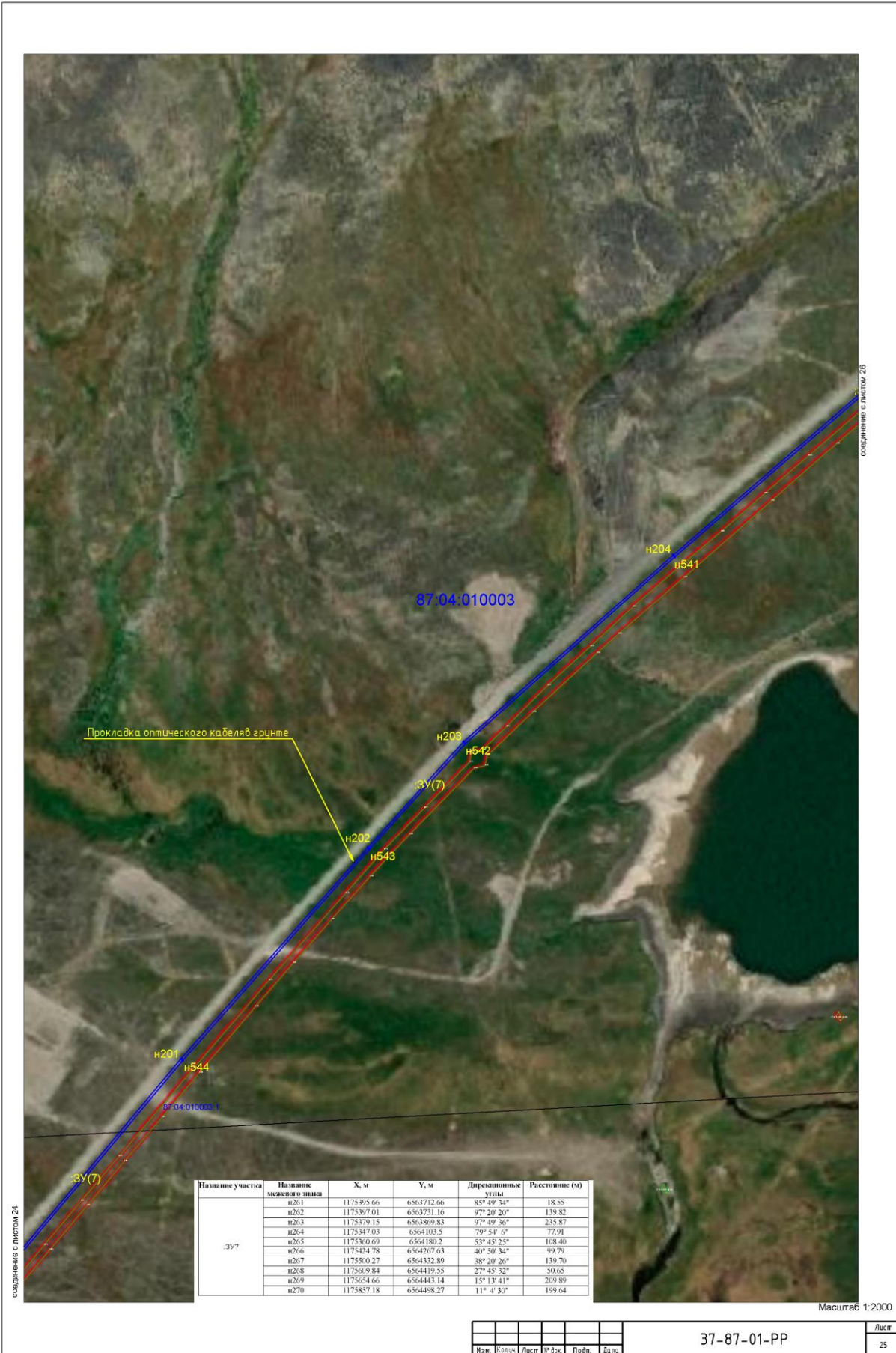
Изм.	Колор.	Лист	Ф.ока.	Подп.	Дата	37-87-01-PP	Лист
							23




Название участка	Название условного знака	X, м	Y, м	Дирекционные углы	Расстояние (м)
3У7	n251	1175206.1	6562825.9	65° 20' 50"	45.69
	n252	1175225.16	6562867.43	55° 36' 11"	94.88
	n253	1175278.76	6562945.72	60° 5' 5"	28.55
	n254	1175293	6562970.47	75° 57' 27"	22.50
	n255	1175298.46	6562992.3	90° 11' 59"	22.94
	n256	1175298.38	6563015.24	102° 31' 6"	35.62
	n257	1175290.66	6563050.01	112° 12' 39"	85.47
	n258	1175258.35	6563129.14	95° 47' 19"	36.49
	n259	1175254.07	6563165.44	83° 23' 42"	236.91
	n260	1175281.92	6563400.78	69° 57' 48"	331.97

Масштаб 1:2000

Изм.	Кол-во	Лист	№ Док	Подп.	Дата	37-87-01-PP	Лист
							24







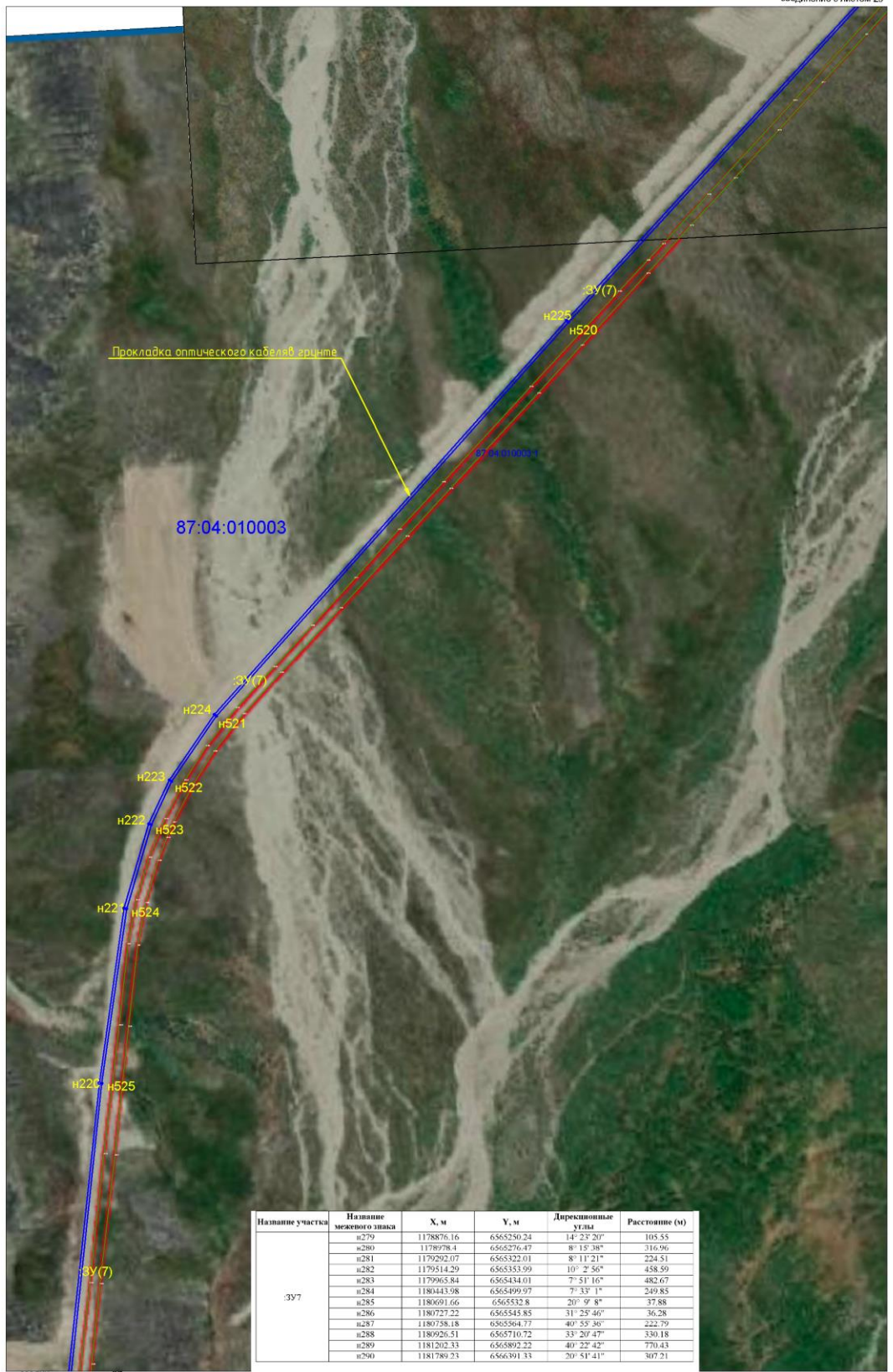
Название участка	Название межевого знака	X, м	Y, м	Дирекционные углы	Расстояние (м)
:3У7	п271	1176033.1	656436.62	8° 20' 52"	245.21
	п272	1176295.71	6564572.22	3° 18' 29"	102.93
	п273	1176398.47	6564578.16	0° 58' 22"	661.32
	п274	1177359.69	6564889.39	18° 27' 5"	463.81
	п275	1177444.64	6564717.83	20° 28' 59"	256.05
	п276	1177684.5	6564807.43	23° 37' 17"	549.25
	п277	1178187.73	6563027.51	20° 55' 54"	163.47
	п278	1178340.41	6563085.91	17° 3' 8"	560.39

Масштаб 1:2000

Изм.	Корр.	Лист	№ док.	Подп.	Дата	37-87-01-PP	Лист
							27

соединение с листом 26

соединение с листом 28



Масштаб 1:2000

Изм.	Кол-во	Лист	№ Док	Подп.	Дата

37-87-01-PP

Лист
28



Соединение с листом 30

Соединение с листом 28

Название участка	Название межевого знака	X, м	Y, м	Дирекционные углы	Расстояние (м)
ЗУ7	И291	1182076.3	6566500.73	23° 21' 18"	337.61
	И292	1182386.25	6566634.57	40° 49' 43"	57.99
	И293	1182430.17	6566672.43	55° 58' 18"	58.26
	И294	1182462.77	6566720.71	69° 48' 2"	92.85
	И295	1182494.83	6566807.85	68° 48' 48"	183.98
	И296	1182561.32	6566979.39	73° 45' 27"	76.87
	И297	1182582.82	6567085.19	77° 10' 4"	415.81
	И298	1182675.17	6567488.62	56° 54' 6"	34.90
	И299	1182694.23	6567487.86	106° 33' 12"	25.62
	И300	1182686.93	6567512.42	77° 7' 26"	399.34

Масштаб 1:2000

Изм.	Колор.	Лист	В. док.	Подп.	Доп.	Лист
						29

37-87-01-PP



Название участка	Название межевого знака	X, м	Y, м	Дирекционные углы	Расстояние (м)
:ЗУ7	н301	1182775.92	6567901.72	80° 8' 48"	150.36
	н302	1182801.65	6568049.86	84° 2' 23"	220.35
	н303	1182824.53	6568269.02	88° 34' 9"	300.39
	н304	1182832.03	6568569.32	72° 59' 56"	25.65
	н305	1182839.53	6568593.85	56° 2' 15"	110.36
	н306	1182901.18	6568685.38	61° 11' 44"	34.91
	н307	1182918	6568715.97	84° 18' 33"	25.72
	н308	1182920.55	6568741.56	93° 14' 38"	27.04
	н309	1182919.02	6568768.56	104° 17' 25"	25.16
	н310	1182912.81	6568792.94	127° 5' 57"	114.92

соединение с листом 29

соединение с листом 31

Масштаб 1:2000

Изм.	Кол-во	Лист	№ Док	Подп.	Дата	37-87-01-PP	Лист
							38



Название участка	Название	X, м	Y, м	Дирекционные углы		Расстояние (м)
				Углы	Углы	
:377	HS12	1182843.49	656884.16	90° 28' 51"	277.31	
	HS13	1182751.01	6569146.03	90° 28' 41"	62.40	
	HS14	1182743.97	6569208.03	80° 9' 53"	61.88	
	HS15	1182754.54	6569269	64° 34' 43"	670.28	
	HS16	1183042.27	656894.38	64° 33' 25"	331.16	
	HS17	1183243.2	657011.33	77° 41' 29"	182.90	
	HS18	1183281.47	6570499.02	93° 11' 44"	653.31	
	HS19	1183245.05	6571442.31	72° 9' 13"	653.55	
	HS11	1182843.49	656884.16	90° 28' 51"	277.31	
	HS12	1182751.01	6569146.03	90° 28' 41"	62.40	


Масштаб 1:2000

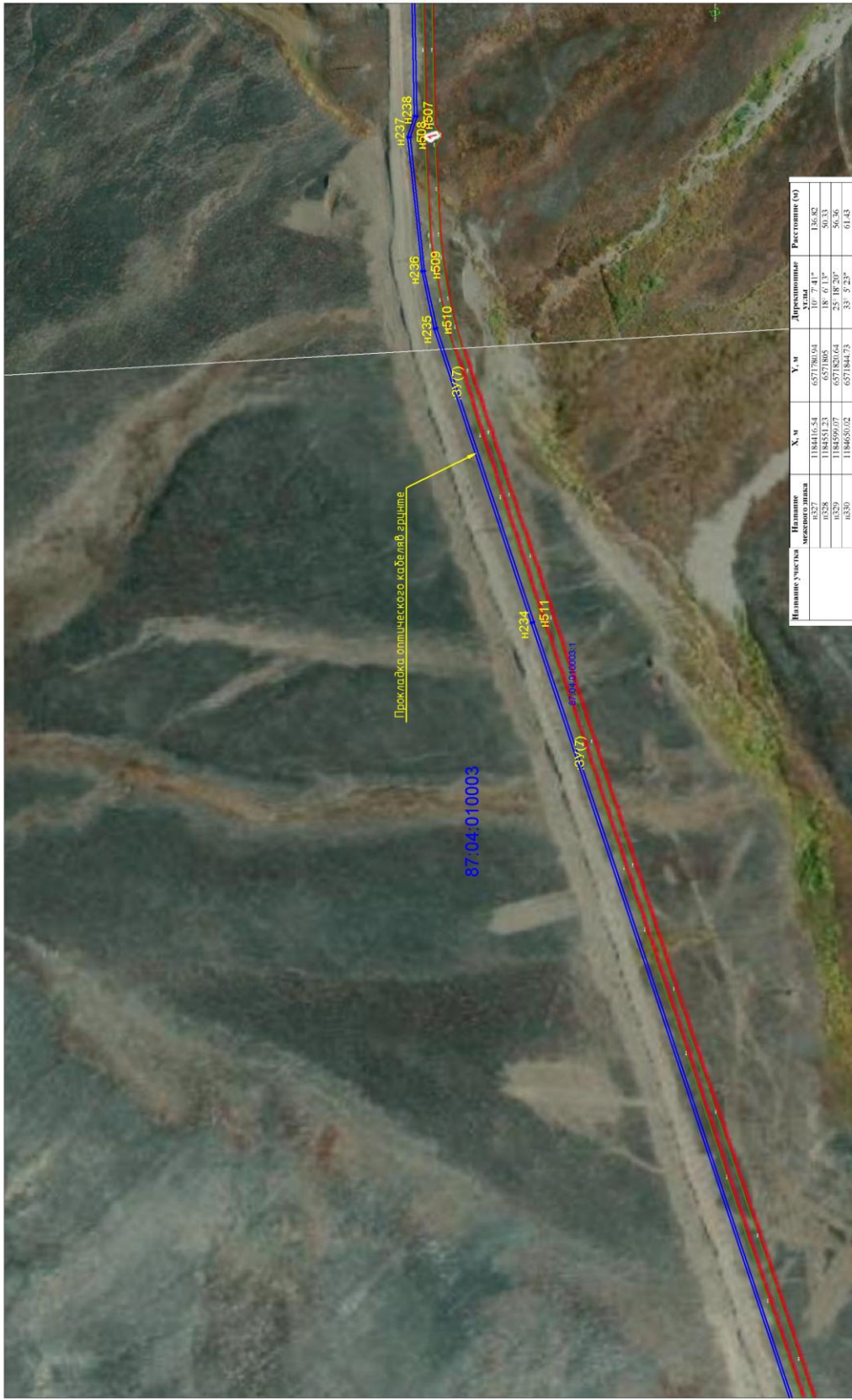
Иск.	Контр.	Инж.	Проект.	Инж.	Лист
					31

37-87-01-PP

Соединение с листом 32

Соединение с листом 30





Идентификационный номер участка	Наименование участка	Х, м	У, м	Дирекционные углы	Расстояние (м)
337	п327	1184116.54	6571780.94	107° 7' 41"	136.82
	п328	1184116.54	6571780.94	107° 7' 41"	136.82
	п329	1184509.07	6571820.64	253° 18' 20"	56.36
	п330	1184650.02	6571844.73	333° 2' 24"	61.43
	п331	1184701.49	6571878.27	431° 20' 49"	304.95
	п332	1184923.25	6572087.59	52° 30' 57"	96.66
	п333	1185066.08	6572249.71	67° 52' 41"	82.24
	п334	1185066.08	6572249.71	67° 52' 41"	82.24
	п335	1185066.08	6572249.71	72° 59' 59"	113.55
	п336	1185099.80	6572435.62	80° 36' 57"	87.89
	п337	1185114.22	6572522.33	88° 38' 33"	65.01
	п338	1185115.76	6572872.52	91° 37' 34"	118.27

Масштаб 1:2000

Изм.	Контр.	Лист	№ док.	Лист	Лист

37-87-01-PP

Лист 33



соединение с листом 35

соединение с листом 33

Наименование участка	Наименование земельного участка	Х, м	У, м	Дирекционный угол	Расстояние (м)
907	п339	1185112.61	6572705.55	88° 21' 22"	86.11
	п340	1185115.08	6572701.62	74° 7' 48"	35.76
	п341	1185117.11	6572701.62	90° 00' 00"	1.00
	п342	1185141.07	6572848.07	41° 13' 44"	47.10
	п343	1185176.5	6572879.1	21° 34' 12"	42.79
	п344	1185216.29	6572804.83	1° 50' 8"	31.22
	п345	1185247.49	6572805.83	359° 5' 1"	61.02
	п346	1185299.24	6572804.84	40° 54' 45"	25.42
	п347	1185339.24	6572804.84	134° 40' 5"	25.42
	п348	1185366.17	6572603.82	26° 50' 59"	173.70
	п349	1185321.14	6572982.27	28° 11' 41"	248.90
	п350	1185740.51	6573099.87	25° 23' 30"	181.71

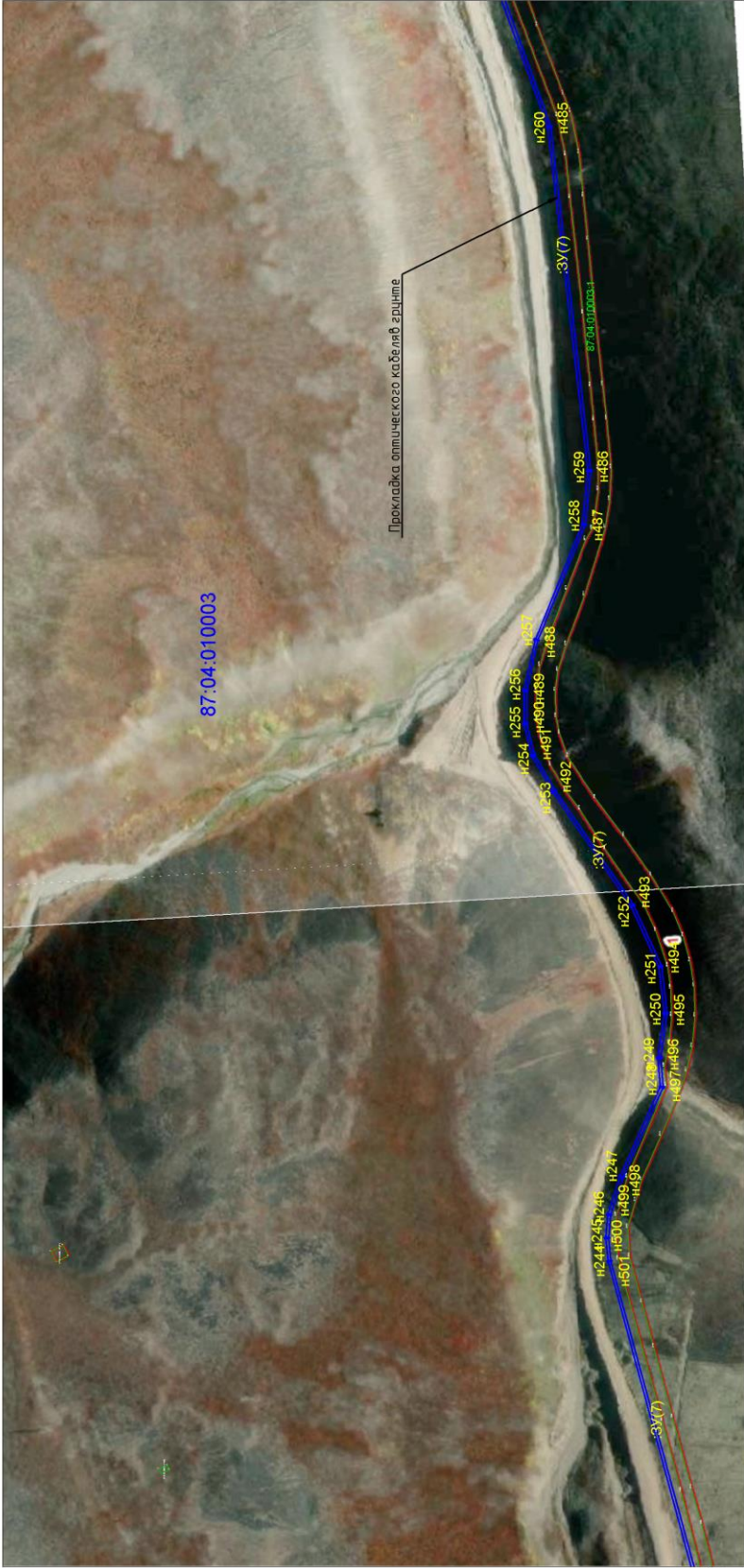
Масштаб 1:2000

37-87-01-PP

Лист

34

Иск. Соглас. Проект. Подп. Дата



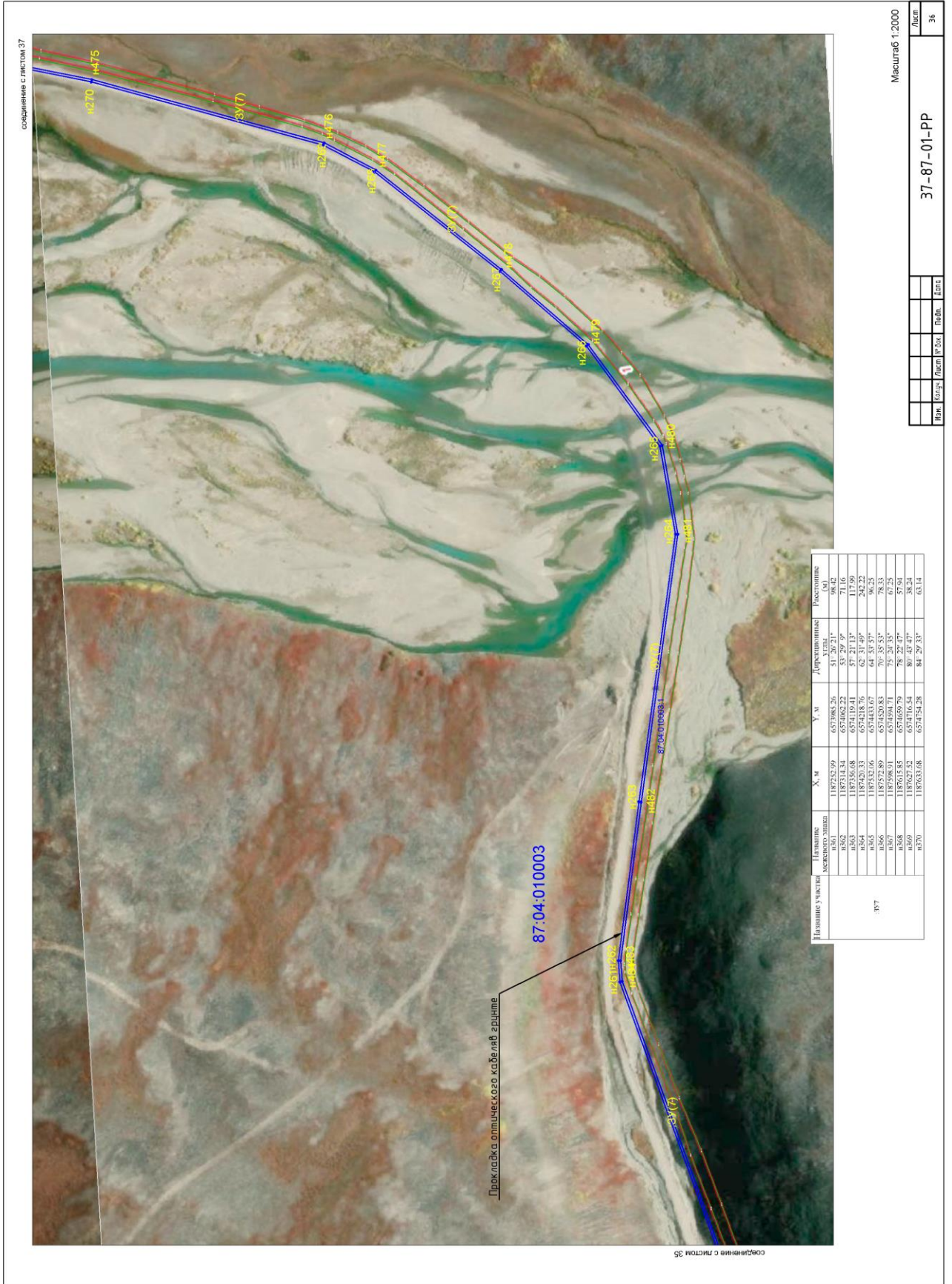
соединения с листом 3б

соединения с листом 3а

Имя участка	Начиная от	Конец	Х, м	У, м	Дирекционные углы	Расстояние (м)
37	H253	H492	1185904.67	6573177.79	21° 24' 41"	262.28
	H254	H255	1186148.85	6573273.54	23° 5' 9"	140.83
	H255	H491	1186278.4	6573328.76	17° 21' 2"	110.66
	H256	H490	1186389.75	6573363.55	20° 50' 10"	90.95
	H257	H489	1186501.1	6573398.34	23° 32' 15"	133.29
	H258	H488	1186655.04	6573439.37	31° 3' 17"	118.71
	H259	H487	1186766.74	6573500.61	35° 51' 11"	141.81
	H260	H486	1186881.68	6573633.67	42° 32' 49"	113.36
	H260	H485	1187186.21	6573913.18	47° 11' 8"	98.26

Масштаб 1:2000

Иск.	Копия	Лист	№ док.	План	Дата
37-87-01-PP					
					Лист
					35



Название участка	Название межевого знака	X, м	Y, м	Дирекционный угол	Расстояние (м)
187	н562	1187532.69	6574062.56	51° 20' 14"	96.12
	н563	1187314.34	6574062.22	53° 29' 39"	71.16
	н564	1187356.68	6574104.41	57° 21' 13"	117.99
	н565	1187420.33	6574218.76	62° 31' 49"	242.22
	н566	1187352.66	6574433.07	64° 33' 27"	306.25
	н567	1187598.91	6574541.71	75° 24' 35"	67.25
	н568	1187613.85	6574659.79	78° 22' 47"	57.94
	н569	1187627.52	6574716.54	80° 43' 47"	38.24
	н570	1187633.68	6574754.28	84° 29' 33"	63.14



Масштаб 1:2000

Изм.	Кол-во	Лист	№ док.	Подп.	Датс	Лист
						37

37-87-01-PP

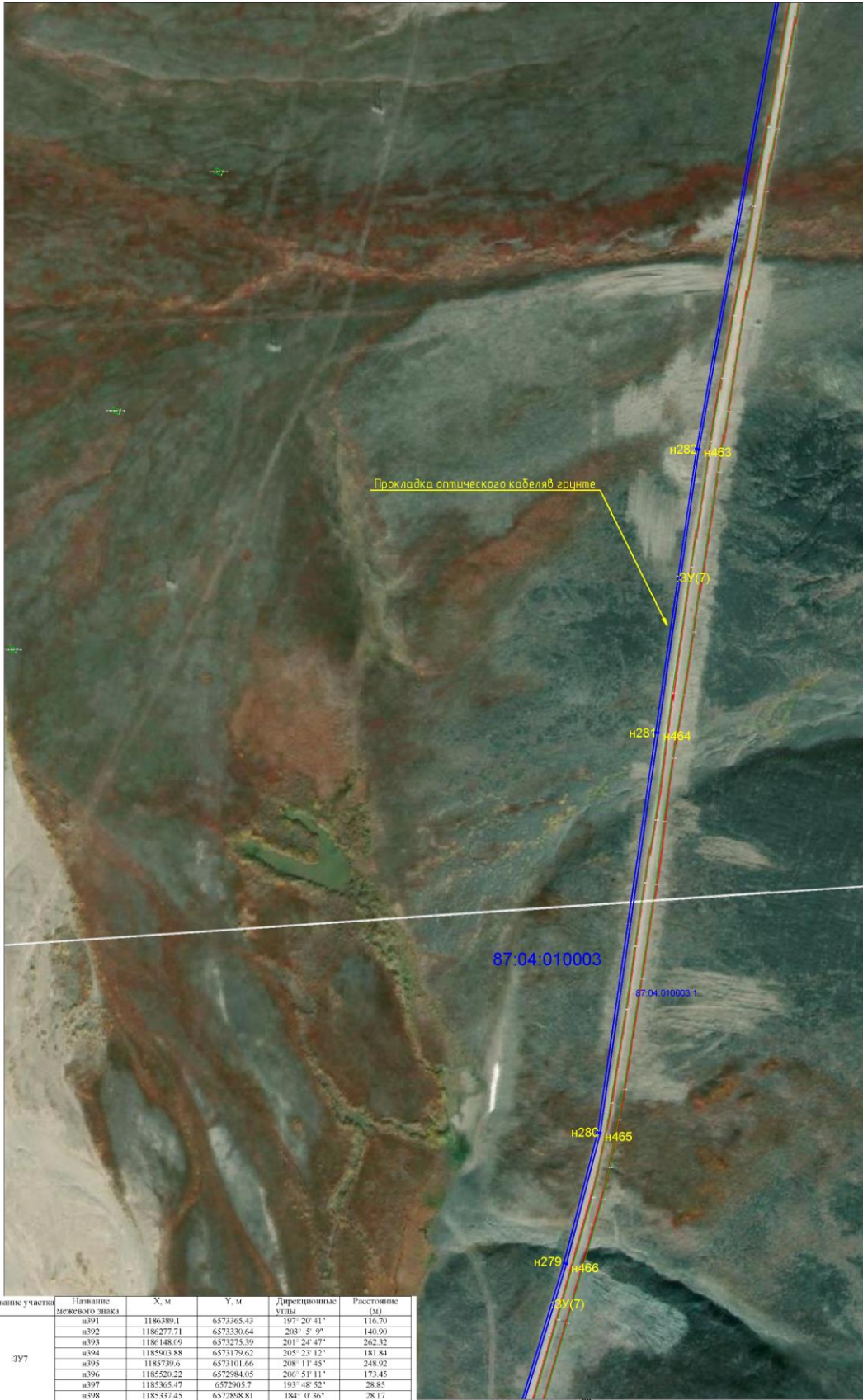


Название участка	Название межевого знака	X, м	Y, м	Дирекционный угол	Расстояние (м)
:лут	н381	1187418.6	6574219.76	237° 20' 59"	117.83
	н382	1187355.03	6574120.55	233° 29' 52"	71.06
	н383	1187312.76	6574063.43	231° 25' 49"	98.31
	н384	1187251.47	6573986.57	227° 11' 5"	98.11
	н385	1187184.79	6573914.6	222° 32' 55"	413.15
	н386	1186880.42	6573635.22	215° 50' 58"	141.62
	н387	1186765.63	6573552.28	211° 3' 29"	118.57
	н388	1186664.06	6573491.11	207° 32' 4"	123.17
	н389	1186554.84	6573434.17	204° 14' 49"	88.68
	н390	1186473.98	6573397.75	200° 50' 43"	90.83

Масштаб 1:2000

Изм.	Кол.изм.	Лист	№ Док.	Подп.	Дата	37-87-01-PP	Лист
							38

соединение с листом 40



Прокладка оптического кабеля в транше

87.04.010003

87.04.010003.1

Название участка	Название межевого знака	X, м	Y, м	Дирекционный угол	Расстояние (м)
:3У7	н391	1186389.1	6573365.43	197° 20' 41"	116.70
	н392	1186277.71	6573330.64	203° 5' 9"	140.90
	н393	1186148.09	6573275.39	201° 24' 47"	262.32
	н394	1185903.88	6573179.62	205° 23' 12"	181.84
	н395	1185739.6	6573101.66	208° 11' 45"	248.92
	н396	1185520.22	6572984.05	206° 51' 11"	173.45
	н397	1185365.47	6572905.7	193° 48' 52"	28.85
н398	1185337.45	6572898.81	184° 0' 36"	28.17	

соединение с листом 38

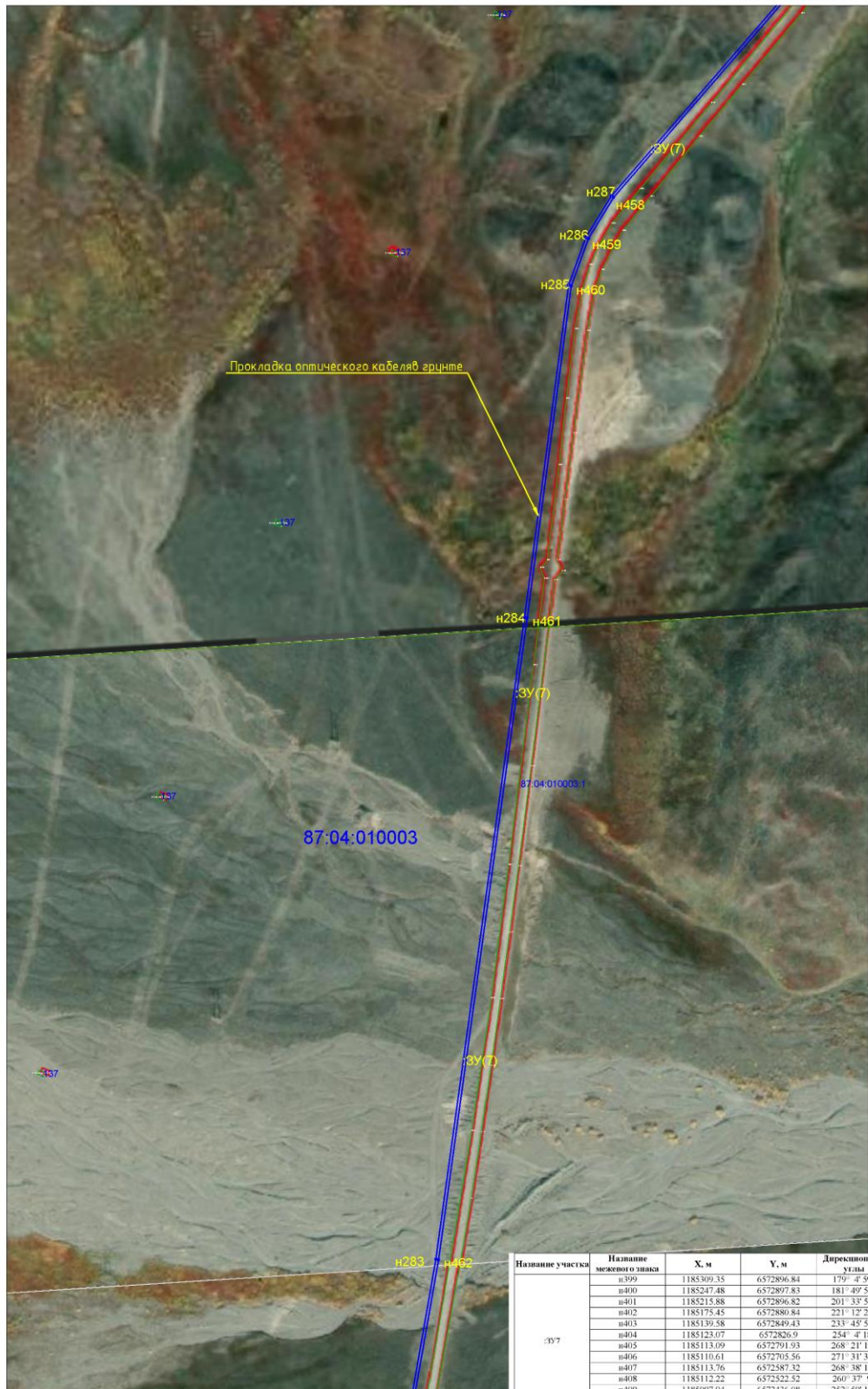
Масштаб 1:2000

Изм.	Кол-во	Лист	№ док.	Подп.	Датс

37-87-01-PP

Лист
39

соединение с листом 41



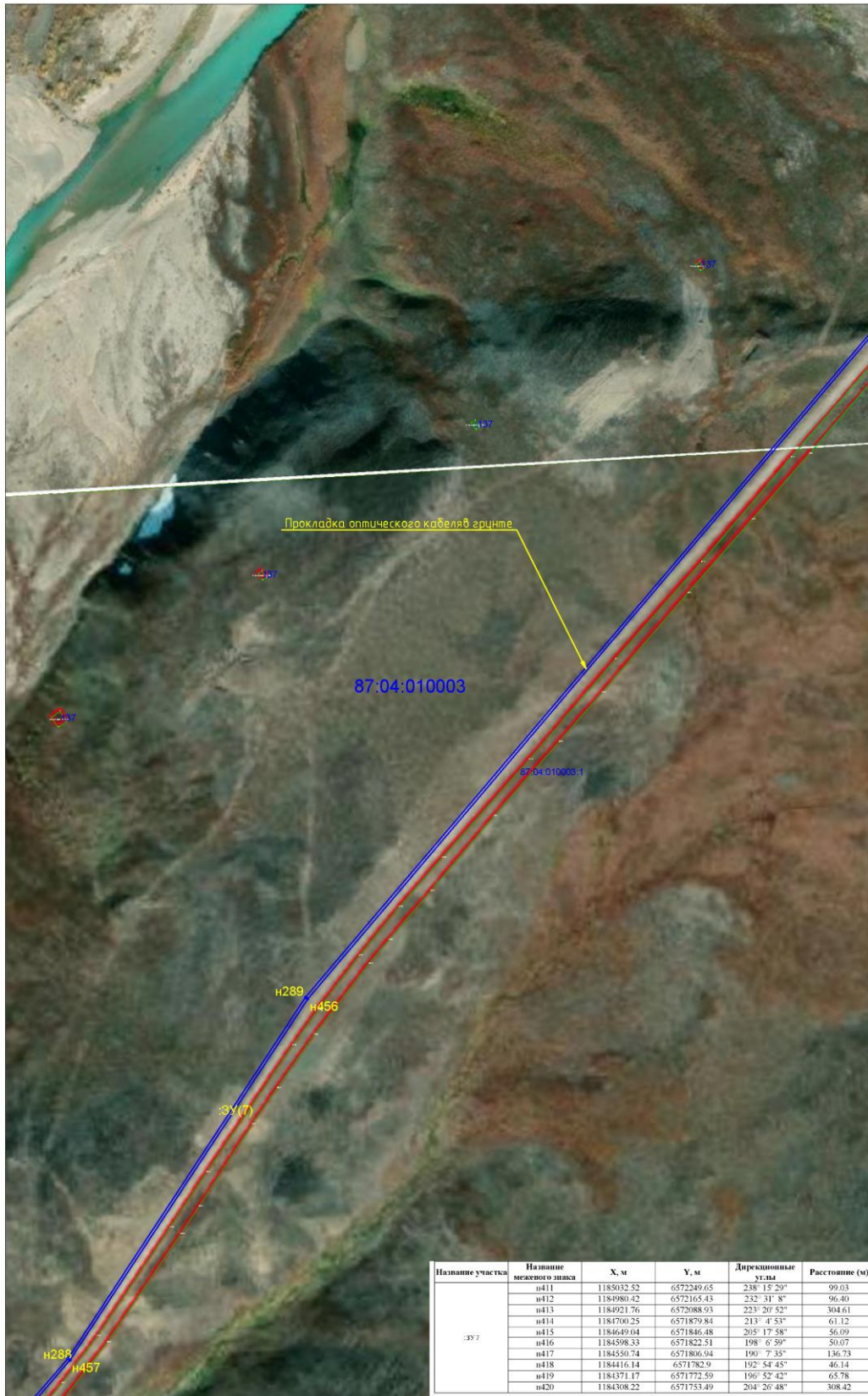
87:04:010003

Название участка	Название межевого знака	X, м	Y, м	Дирекционные углы	Расстояние (м)
:ЗУ(7)	n399	1185309.35	6572896.84	179° 4' 59"	61.88
	n400	1185247.48	6572897.83	181° 49' 50"	31.62
	n401	1185215.88	6572896.82	201° 33' 59"	43.47
	n402	1185175.45	6572880.84	221° 12' 26"	47.68
	n403	1185139.58	6572849.43	233° 45' 57"	27.93
	n404	1185123.07	6572826.9	254° 4' 18"	36.37
	n405	1185113.99	6572791.93	268° 21' 19"	86.41
	n406	1185110.61	6572703.56	271° 31' 33"	118.28
	n407	1185113.76	6572587.32	268° 38' 18"	64.82
	n408	1185112.22	6572522.52	260° 37' 9"	87.61
	n409	1185097.94	6572436.08	252° 59' 13"	113.32
n410	1185064.2	6572325.81	247° 24' 51"	82.49	

соединение с листом 39

Масштаб 1:2000

Изм.	Корр.	Лист	№ Док.	Подп.	Дата	37-87-01-PP	Лист
							40



соединение с листом 40

соединение с листом 42

Название участка	Название межевого звена	X, м	Y, м	Дирекционные углы	Расстояние (м)
:87.7	n411	1185032.52	6572249.65	238° 15' 29"	99.03
	n412	1184980.42	6572165.43	232° 31' 48"	96.40
	n413	1184921.76	6572088.93	223° 20' 52"	304.61
	n414	1184700.25	6571879.84	213° 4' 53"	61.12
	n415	1184649.04	6571846.48	205° 17' 58"	56.09
	n416	1184598.33	6571822.51	198° 6' 59"	50.07
	n417	1184559.74	6571806.94	190° 7' 35"	136.73
	n418	1184416.14	6571782.9	192° 54' 45"	46.14
	n419	1184371.17	6571772.59	196° 52' 42"	65.78
	n420	1184308.22	6571753.49	204° 26' 48"	308.42

Масштаб 1:2000

Изм.	Кол.	Лист	№ док.	Подп.	Дат.	37-87-01-PP	Лист 41



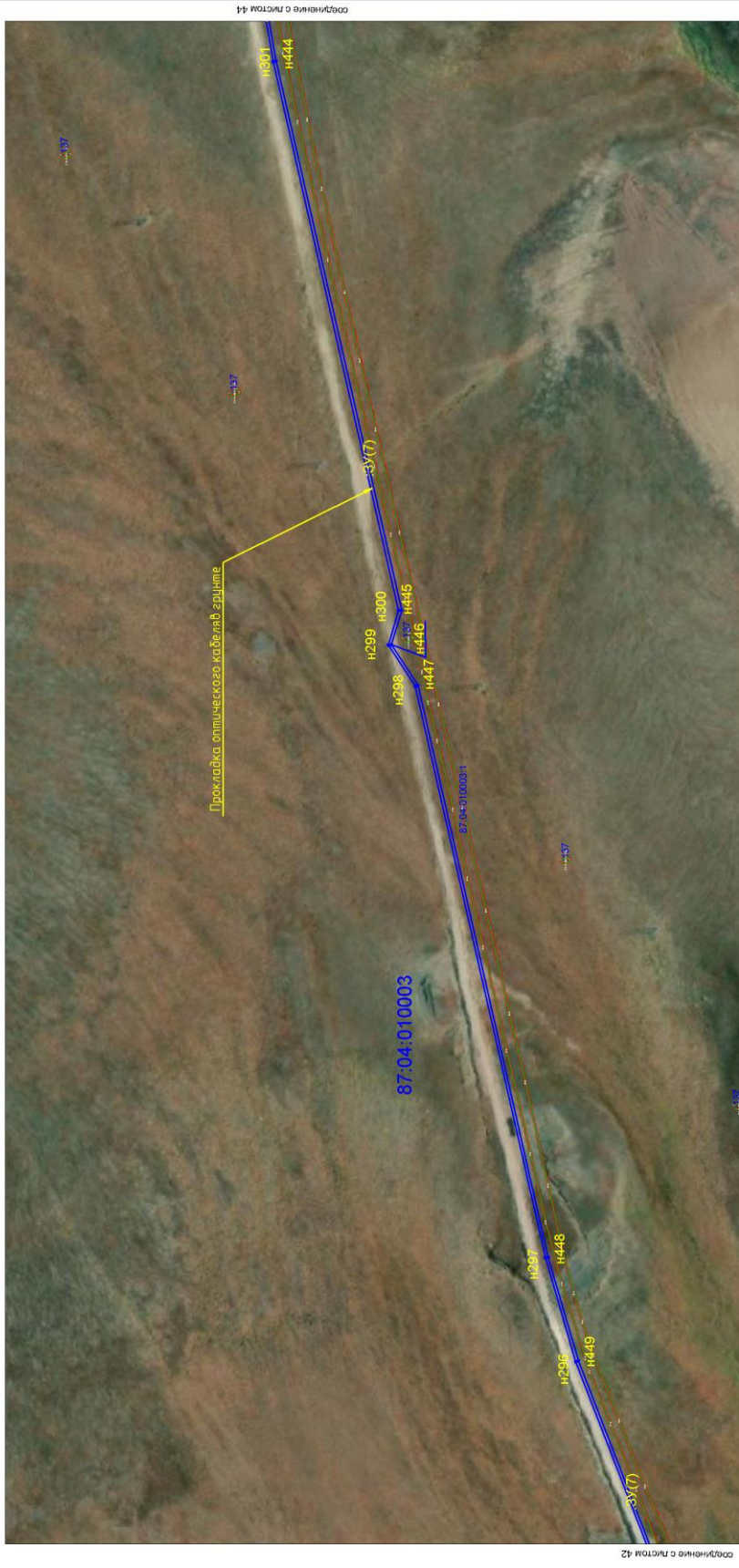
соединение с листом 41

соединение с листом 43

Название участка	Название межевого знака	X, м	Y, м	Дирекционные углы	Расстояние (м)
337	н421	1184027.45	6571625.85	204° 38' 57"	328.70
	н422	1183728.7	6571488.76	308° 55' 33"	238.84
	н423	1183519.66	6571373.24	210° 6' 16"	246.28
	н424	1183306.6	6571249.71	225° 28' 23"	61.63
	н425	1183263.38	6571205.77	252° 9' 6"	66.40
	н426	1183243.03	6571142.57	273° 11' 46"	653.41
	н427	1183279.46	6570490.18	237° 51' 33"	182.44
	н428	1183241.09	6570311.82	247° 4' 43"	145.46
	н429	1183184.44	6570177.85	244° 33' 24"	335.11
	н430	1183040.47	6569875.24	244° 34' 39"	670.55

Масштаб 1:2000

37-87-01-PP						Лист
Мас.	Конт.	Лист	№ Док.	Подп.	Дата	42

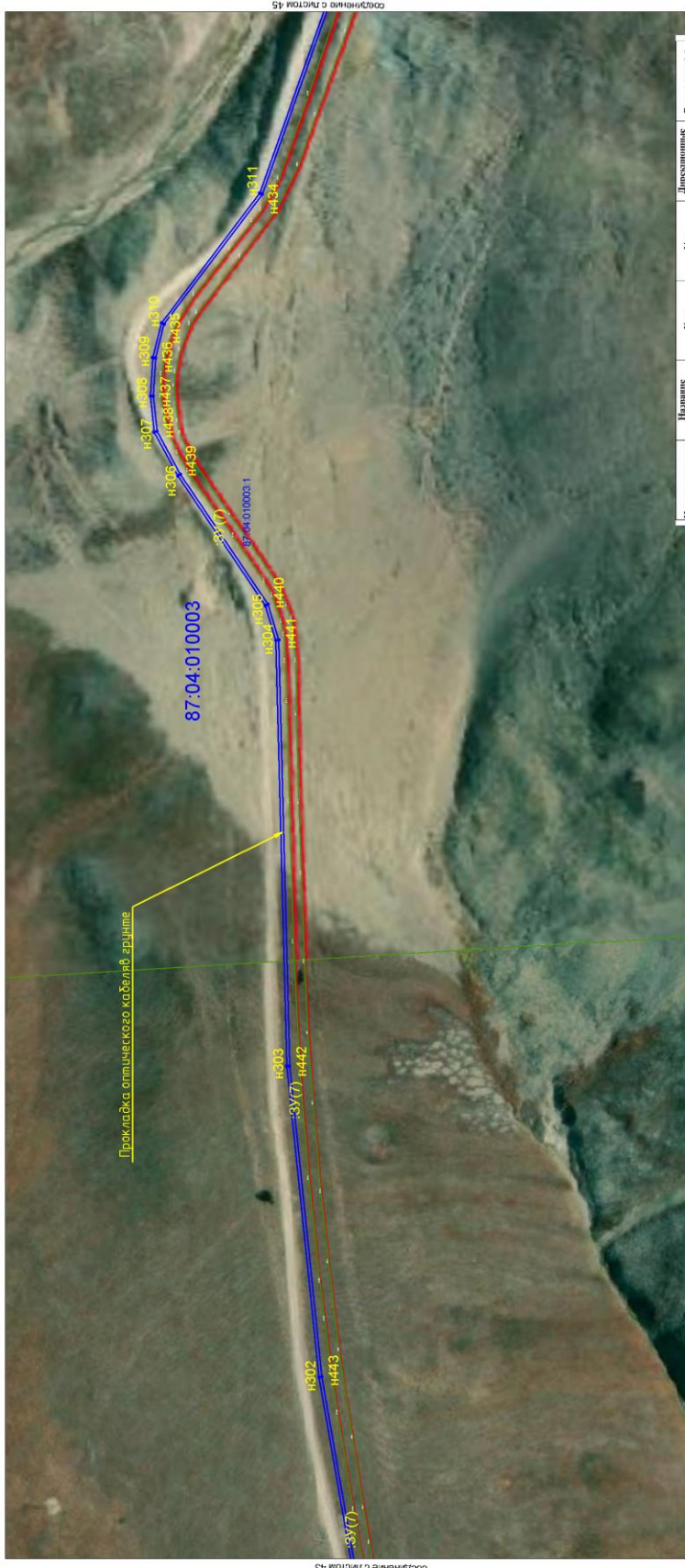


Название участка	Идентификационный номер	X, м	Y, м	Дирекционное значение	Расстояние (м)
ЭУ7	H431	1182752.61	6569269.62	260° 10' 16"	62.45
	H432	1182741.95	6569248.09	276° 28' 47"	62.91
	H433	1182749.05	6569145.58	289° 28' 31"	277.85
	H434	1182717.04	6568788.25	294° 16' 46"	314.83
	H435	1182910.8	6568720.24	294° 16' 46"	314.83
	H436	1182917.04	6568788.25	273° 14' 54"	26.69
	H437	1182918.55	6568741.6	264° 17' 46"	25.15
	H438	1182916.05	6568716.57	241° 12' 26"	34.40
	H439	1182899.48	6568686.42	236° 2' 7"	10.56
	H440	1182877.1	6568594.12	252° 29' 42"	20.23

Масштаб 1:2000

37-87-01-PP

Лист 43



Среднение с листом 43

Среднение с листом 45

Наименование участка	Наименование вехи/пикетажа	X, м	Y, м	Дирекционные углы	Расстояние (м)
397	H442	1182830.04	6568509.64	265° 47' 12"	300.58
	H443	1182832.54	6568299.15	266° 2' 19"	220.21
	H444	1182799.67	6568090.13	266° 8' 44"	150.23
	H445	1182884.87	6567962.12	257° 7' 30"	399.82
	H446	1182884.87	6567514.15	286° 51' 22"	25.21
	H447	1182675.3	6567459.41	257° 10' 6"	416.00
	H448	1182580.80	6567053.7	253° 44' 59"	76.73
	H449	1182559.42	6566980.04	248° 48' 59"	183.92
	H450	1182492.96	6566838.55	245° 48' 3"	92.63
	H451	1182492.96	6566714.98	250° 48' 51"	359.71
	H452	1182388.17	6566714.98	239° 45' 18"	37.41
	H453	1182388.17	6566596.29	208° 21' 23"	337.27
	H454	1182075.54	6566562.38	206° 51' 39"	307.50
	H455	1181788.2	6566393.08	229° 22' 41"	770.66
H456	1181200.12	6565883.82	218° 29' 47"	330.18	
H457	1180967.3	6565745.69	219° 22' 41"	324.76	
H458	1180757	6565566.39	211° 23' 13"	35.93	